

## Walikota Dan Wakil Walikota Kota Metro



**H. Wahdi Siradjuddin, Sp. OG (K)**  
Walikota Metro

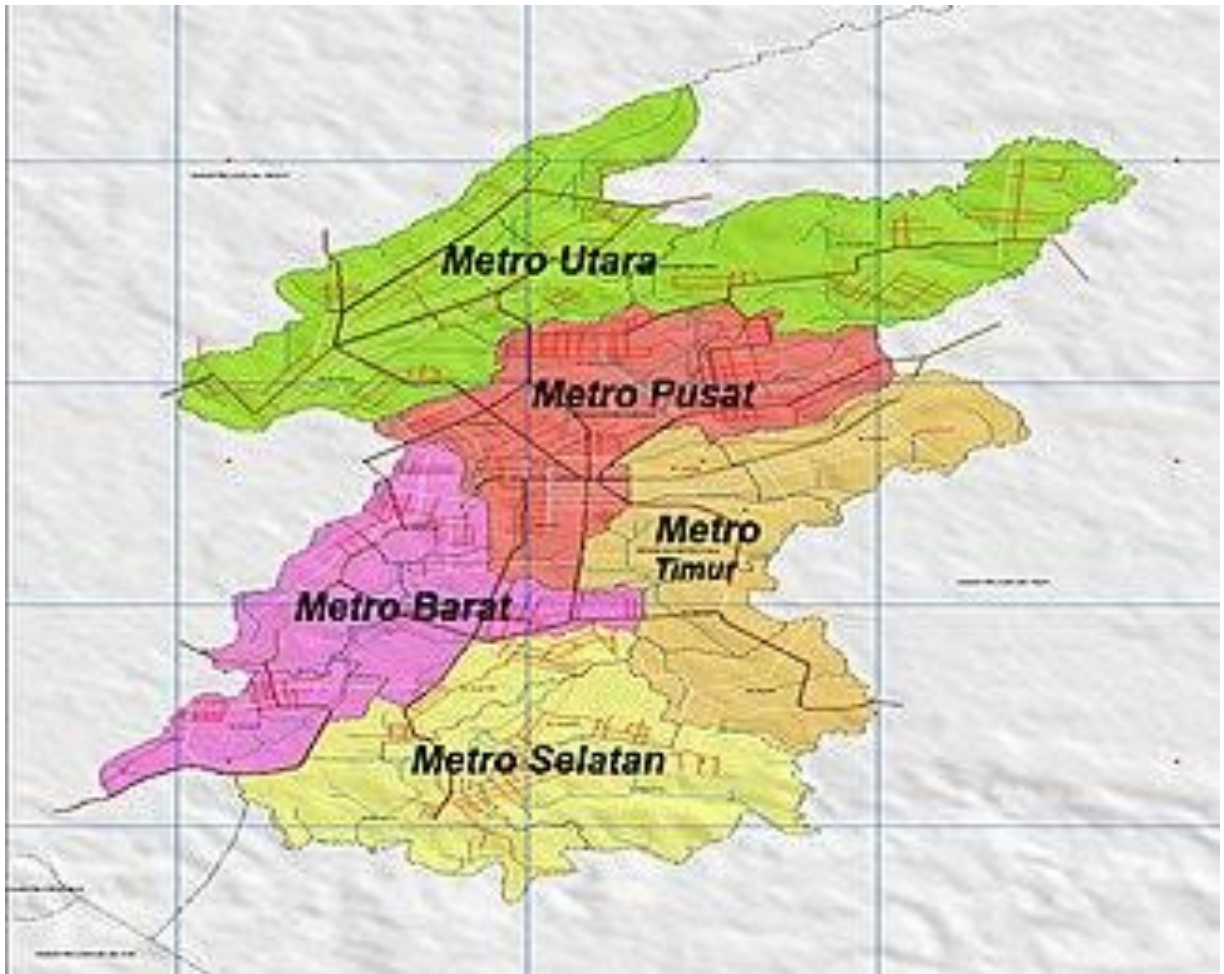


**Drs. H. Qomaru Zaman, MA**  
Wakil Walikota Metro

## Peta Wilayah Kota Metro Dalam Provinsi Lampung



## Peta Wilayah Kecamatan Dalam Kota Metro



## Sejarah Singkat

Metro merupakan satu dari lima belas kabupaten/kota yang ada di Provinsi Lampung. Berjarak 52 Km dari Ibukota Provinsi Lampung (Bandar Lampung) dengan luas wilayah sebesar 68,74 Km<sup>2</sup>, Metro menjadi kota yang memiliki tingkat kemacetan paling rendah di Provinsi Lampung. Bahkan berdasarkan survey BPS Tahun 2017, Kota Metro masuk dalam daftar 10 Kota di Indonesia dengan biaya hidup terendah se-Indonesia serta urutan kedua di Pulau Sumatera.

Di bawah kepemimpinan Walikota H. Wahdi Sirajuddin, Sp.OG (K) dan Wakil Walikota H. Drs. Qomaru Zaman, MA yang dilantik pada 26 Februari 2021, saat ini Pemerintah Kota Metro memiliki visi “ Terwujudnya Kota Metro Berpendidikan, Sehat, Sejahtera dan Berbudaya” sedangkan misi yang ingin diwujudkan adalah:

1. Mewujudkan kualitas pendidikan dan kebudayaan yang berdaya saing di tingkat nasional dan global dengan menjunjung tinggi nilai keagamaan (Wasis);
2. Mewujudkan masyarakat sehat jasmani, rohani dan sosial (Waras);
3. Mewujudkan Tata Kelola Pemerintahan yang baik (Good government), Terhormat, dan Bermartabat (Wawai);
4. Meningkatkan masyarakat produktif, berdaya saing dalam bidang ekonomi kreatif dan wisata keluarga (Wira);
5. Peningkatan kuantitas dan kualitas infrastruktur fisik secara efektif, efisien, berwawasan lingkungan dan berkelanjutan (Wadah).

### Batas wilayah

Kota Metro memiliki batas-batas wilayah sebagai berikut:

Utara	Punggur dan Pekalongan
Timur	Pekalongan dan Batanghari
Selatan	Metro Kibang
Barat	Trimurjo

## Sejarah Kota Metro

Sejarah kelahiran Kota Metro bermula dengan dibangunnya sebuah induk desa baru yang diberi nama Trimurjo. Dibangunnya desa ini dimaksudkan untuk menampung sebagian dari kolonis yang didatangkan atas perintah pemerintah Hindia Belanda pada tahun 1934 dan 1935, serta untuk menampung kolonis-kolonis yang akan didatangkan berikutnya. Pada zaman pelaksanaan kolonisasi, selain Metro, juga terbentuk onder distrik yaitu Pekalongan, Batanghari, Sekampung, dan Trimurjo. Kelima onder distrik ini mendapat rencana pengairan teknis yang bersumber dari Way Sekampung yang pelaksanaannya dikerjakan oleh para kolonisasi yang sudah bermukim di onder distrik yang biasa disebut bedeng-bedeng dimulai dari Bedeng 1 bertempat di Trimurjo dan bedeng 67 di sekampung, yang kemudian nama bedeng tersebut diberi nama, contohnya bedeng 21 di Yosodadi.

Kedatangan kolonis pertama di Desa Trimurjo yaitu pada hari Sabtu tanggal 4 April 1936 yang ditempatkan pada bedeng-bedeng kemudian diberi penomoran kelompok bedeng, dan sampai saat ini istilah penomorannya masih populer dan masih dipergunakan oleh masyarakat Kota Metro pada umumnya. Jika datang ke kota ini lebih mudah menemukan daerah dengan istilah angkä-angka/bedeng. Misal di Trimurjo ada bedeng 1, 2 dan seterusnya sampai 67 di Sekampung (sekarang masuk dalam wilayah Kabupaten Lampung Timur). Bedeng yang termasuk Kota Metro yaitu 14-1 (Ganjar Agung), 14-2, 15, 16a, 16c, dan seterusnya. Bedeng di Kota Metro kini sering disebut juga dengan sebutan distrik yang membuat semakin menguatkan akan kentalnya sejarah bekas kolonisasi penjajahan Belanda di kota ini. Di Kota Metro banyak masyarakat yang menyebutkan nomor bedeng/distrik tersebut dikarenakan lebih mudah dengan sebutan 16c dibanding Mulyojati, daerah 22a dibanding Hadimulyo Timur dan demikian yang lainnya.

Pada hari Selasa, 09 Juni 1937 nama Desa Trimurjo diganti dengan nama Metro, dan karena perkembangan penduduknya yang pesat, maka Metro dijadikan tempat kedudukan Asisten Wedana

Mengenai nama Metro, seorang kolonis mengatakan berasal dari kata "Mitro" yang artinya keluarga, persaudaraan atau kumpulan kawan-kawan. Adapula yang mengatakan Metro berasal dari "Meterm" (Bahasa Belanda) yang artinya "pusat atau centrum" atau central, Metro mempunyai artian ganda, yaitu saudara/persaudaraan dan tempat yang terletak ditengah-tengah antara Rancangpurwo (Pekalongan) dan Adipuro (Trimurjo).

Keinginan untuk menjadikan Kota Metro sebagai Daerah Otonom bermula pada tahun 1968, Kemudian berlanjut pada tahun 1970/1971 ketika Panitia Pemekaran Dati II Provinsi Lampung merencanakan untuk memekarkan 4 Dati II (1 Kotamadya dan 3 Kabupaten) menjadi 10 Dati II (2 Kotamadya dan 8 Kabupaten).

Kemudian pada tanggal 09 September 1987, atas dasar Peraturan Pemerintah No. 34 tahun 1986 tanggal 14 Agustus 1986 dibentuk Kota Administratif Metro yang terdiri dari Kecamatan Metro Raya dan Bantul yang diresmikan oleh Menteri Dalam Negeri Letjen TNI Soeparjo Rustam.

Harapan yang diinginkan itu akhirnya terpenuhi dengan diresmikannya Kotamadya Dati II Metro (Sekarang dengan nomenklatur baru disebut Kota Metro) berdasarkan Undang-undang Nomor 12 Tahun 1999 pada tanggal 27 April 1999 oleh Menteri Dalam Negeri (Letjen TNI Syarwan Hamid) di Plaza Departemen Dalam Negeri Jakarta, bersama-sama dengan Kabupaten Way Kanan dan Kabupaten Lampung Timur.

Kota Metro pada saat diresmikan terdiri dari 2 (dua) kecamatan, kemudian berdasarkan Peraturan Daerah Kota Metro Nomor 25 Tahun 2000 tentang Pemekaran Kelurahan dan Kecamatan di Kota Metro, wilayah administrasi Pemerintah Kota Metro dimekarkan menjadi 5 (lima) Kecamatan yang terdiri dari 22 Kelurahan.

## **KATA PENGANTAR**

### **Plt KEPALA DINAS KOMUNIKASI DAN INFORMATIKA**



Assalamu'alaikum Warahmatullah Wabarakatuh

Puji Syukur kami panjatkan kehadirat Allah SWT karena berkat limpahan rahmat dan hidayahnya-Nya maka Penyusunan Buku Statistik Sektoral Kota Metro tahun 2021 ini terlaksana dengan baik.

Buku Statistik Sektoral disusun sebagai upaya menghimpun dan publikasi data dari seluruh OPD yang ada di Kota Metro. Penerbitan Buku Statistik Sektoral tahun 2021 ini di harapkan dapat menjadi rujukan informasi dasar dan sekaligus mendukung proses perencanaan dan evaluasi pembangunan.

Akhir kata, kami menyampaikan terima kasih kepada semua pihak yang membantu penyusunan buku ini sebagai upaya dukungan terhadap pelaksanaan Satu Data Indonesia (SDI) di Kota Metro, Semoga buku ini dapat bermanfaat bagi pengguna data.

Wassalamu'alaikum Warahmatullah Wabarakatuh

Metro, Desember 2021  
**Plt. Kepala Dinas Komunikasi dan  
Informatika Kota Metro,**

**SUBEHI, S.STP, M.M**  
Pembina Tk. I/IVb  
NIP. 19770610 199712 1 001

## DAFTAR ISI

Foto Walikota Dan Wakil Walikota Metro.....	i
Peta Wilayah Kota Metro Dalam Provinsi Lampung .....	ii
Peta Wilayah Kecamatan Dalam Kota Metro.....	iii
Sejarah Singkat Kota Metro .....	iv
Kata Pengantar .....	vi
Daftar Isi .....	vii
Daftar Tabel .....	viii
Daftar Grafik .....	xii
Pendidikan .....	1
Kesehatan .....	5
Pekerjaan Umum .....	11
Perumahan Rakyat dan Kawasan Pemukiman .....	14
Sosial.....	23
Tenaga Kerja .....	27
Pemberdayaan Perempuan, Perlindungan Anak Dan Keluarga Berencana .....	28
Pertanian .....	29
Administrasi Kependudukan dan Catatan Sipil .....	33
Komunikasi dan Informatika.....	37
Koperasi dan UMKM .....	42
Penanaman Modal .....	47
Pariwisata .....	49
Perpustakaan .....	52
Perdagangan .....	54
Pemerintah .....	55
Infografis	



## DAFTAR TABEL

Tabel 1.1. Angka Putus Sekolah dan Angka Kelulusan.....	2
Tabel 1.2. Jumlah Sanggar Seni dan Cagar Budaya .....	2
Tabel 1.3. Pendidikan Non Formal LPK dan PKBM.....	2
Table 1.4. Sekolah dan Siswa Pendidikan Dasar dan Menengah Pertama.....	3
Tabel 1.5. Peserta Kejar Paket.....	3
Tabel 2.1. Kematian Ibu Melahirkan, Kelahiran Bayi dan Kematian Bayi.....	5
Tabel 2.2. Jumlah Ibu Hamil, Persalinan dan Kematian Ibu.....	5
Tabel 2.3. Jumlah Penderita Penyakit Malaria, DBD, Kusta.....	5
Tabel 2.4. Jumlah Sarana Prasarana Kesehatan .....	6
Tabel 2.5. Apotik dan Toko Obat.....	6
Tabel 2.6. Warga Penerima PBI JKN dan Kartu Jamkesmas dan Jamkesda.....	6
Tabel 2.7. Jumlah Balita Yang Mendapatkan Pemberian Vitamin A dan Imunisasi Campak, Polio, BCG .....	7
Tabel 2.8. Tenaga Kesehatan yang Ada di Puskesmas Kota Metro.....	7
Tabel 2.9. Sebaran Tenaga Kesehatan Kota Metro.....	7
Tabel 2.10. Kinerja Pelayanan Rumah Sakit Umum Daerah Kota Metro .....	8
Tabel 2.11. Jumlah Penderita ODGJ Berat yang Mendapatkan Pelayanan Kesehatan.....	8
Tabel 2.12. Jumlah Pelayanan Rumah Sakit .....	8
Tabel 2.13. Data Tenaga Kesehatan Pada Rumah Sakit .....	9
Tabel 3.1. Panjang Jalan Menurut Status Kewenangan (km) .....	11
Tabel 3.2. Panjang Ruas Jalan Negara di Kota Metro (km) .....	11
Tabel 3.3. Panjang Ruas Jalan Provinsi di Kota Metro (km) .....	11
Tabel 3.4. Panjang Ruas Jalan Kota per Kelurahan (km).....	12
Tabel 3.5. Panjang Jalan Menurut Jenis Permukaan (km) .....	13
Tabel 3.6. Kondisi Jalan dalam Kota Metro.....	13
Tabel 3.7. Saluran Pembuangan Daerah Sekampung Bunut (m) .....	13
Tabel 3.8. Saluran Pembuangan Daerah Sekampung Batanghari (m) .....	13
Tabel 4.1. Luas dan Unit Rumah Perumahan di Kecamatan Metro Pusat.....	15
Tabel 4.2. Luas dan Unit Rumah Perumahan di Kecamatan Metro Utara.....	16
Tabel 4.3. Luas dan Unit Rumah Perumahan di Kecamatan Metro Selatan.....	16
Tabel 4.4. Luas dan Unit Rumah Perumahan di Kecamatan Metro Timur.....	16
Tabel 4.5. Luas dan Unit Rumah Perumahan di Kecamatan Metro Barat.....	17
Tabel 4.6. Hutan Kota.....	18
Tabel 4.7. Pulau - Pulau Jalan.....	18
Tabel 4.8. Taman Median Jalan.....	19
Tabel 4.9. Taman Kota.....	19
Tabel 4.10. Luas Makam di Kecamatan Metro Pusat.....	20
Tabel 4.11. Luas Makam di Kecamatan Metro Timur.....	20
Tabel 4.12. Luas Makam di Kecamatan Metro Barat.....	20
Tabel 4.13. Luas Makam di Kecamatan Metro Selatan.....	21
Tabel 4.14. Luas Makam di Kecamatan Metro Utara.....	23
Tabel 5.1 Jumlah Penduduk Miskin .....	23
Tabel 5.2. Penerima Bansos Pangan dan Program Sembako E-Warong.....	23
Tabel 5.3. Lanjut Usia Terlantar dan Fakir Miskin per Kelurahan.....	24
Tabel 5.4. Beda Rumah/Rehabilitasi Rumah tidak layak huni.....	25
Tabel 5.5. Jumlah Penyandang Cacat.....	26
Tabel 5.6. Anak Penyandang Disabilitas per Kecamatan .....	26
Tabel 5.7. Jumlah Panti Sosial anak Lembaga Kesejahteraan .....	26

Tabel 6.1. Data Ketenagakerjaan.....	27
Tabel 7.1. Rasio Akseptor KB.....	28
Tabel 7.2. Jumlah Laporan Pengaduan Perempuan dan Korban Terhadap Anak.....	28
Tabel 8.1. Jumlah Komoditi Peternakan.....	29
Tabel 8.2. Penyuluh Rumah Tangga Tani dan Kelompok Tani.....	29
Tabel 8.3. Jumlah Konsumsi Ikan Air Tawar (Kg) .....	29
Tabel 8.4. Luas Lahan Kolam (Ha), Mina Padi (Ha), Keramba.....	30
Tabel 8.5. Jumlah Budi Daya Ikan Air Tawar (Kg) .....	30
Tabel 8.6. Jumlah tingkat konsumsi (per ton/tahun) .....	30
Tabel 8.7. Luas Lahan Kolam (Ha), Mina Padi (Ha), Keramba (unit) .....	31
Tabel 8.8. Lahan Sawah Irigasi dan Non Irigasi per Kecamatan.....	31
Tabel 8.9. Luas Kebun per Kecamatan .....	32
Tabel 8.10. Luas Lahan dan Hasil Produksi/Hasil.....	32
Tabel 9.1. Jumlah penduduk.....	33
Tabel 9.2. Sebaran Penduduk per Kecamatan .....	33
Tabel 9.3. Penduduk Menurut Agama.....	33
Tabel 9.4. Penduduk Menurut Kelompok Umur.....	34
Tabel 9.5. Penduduk Menurut Status Kawin.....	34
Tabel 9.6. Penduduk Menurut Jenjang Pendidikan .....	35
Tabel 9.7. Kependudukan Kota Metro.....	35
Tabel 9.8. Jumlah Wajib KTP Berdasarkan Perekaman dan Pencetakan KTP Elektronik.....	36
Tabel 9.9. Jumlah Penduduk Kota Metro Berdasarkan Produktifitas.....	36
Tabel 10.1 Jaringan Internet (Lokasi) .....	37
Tabel 10.2 Titik Free Wifi Fasilitas Publik (Lokasi) .....	37
Tabel 10.3 Ttik CCTV (Lokasi) .....	38
Tabel 10.4 Data Bidang Komunikasi Informasi dan Statistik .....	38
Tabel 10.5 Monitoring Jaringan Internet OPD & Area Publik.....	39
Tabel 10.6 Monitoring Jaringan Internet OPD & Area Publik.....	41
Tabel 11.1 Koperasi Aktif dan Non Aktif di Kecamatan Metro Pusat.....	42
Tabel 11.2 Koperasi Aktif dan Non Aktif di Kecamatan Metro Barat.....	42
Tabel 11.3 Koperasi Aktif dan Non Aktif di Kecamatan Metro Timur.....	42
Tabel 11.4 Koperasi Aktif dan Non Aktif di Kecamatan Metro Utara.....	43
Tabel 11.5 Koperasi Aktif dan Non Aktif di Kecamatan Metro Selatan.....	43
Tabel 11.6 Jumlah Usaha Menurut Sektor di Kecamatan Metro Pusat.....	43
Tabel 11.7 Jumlah Usaha Menurut Sektor di Kecamatan Metro Barat.....	44
Tabel 11.8 Jumlah Usaha Menurut Sektor di Kecamatan Metro Timur.....	44
Tabel 11.9 Jumlah Usaha Menurut Sektor di Kecamatan Metro Utara.....	44
Tabel 11.10 Jumlah Usaha Menurut Sektor di Kecamatan Metro Selatan.....	45
Tabel 11.11 Data Perkembangan Industri Kecil Menengah.....	45
Tabel 11.12 Data Industri Menurut Kelompok .....	45
Tabel 11.13 Sentra Industri Kota Metro.....	46
Tabel 12.1 Jumlah Pendapatan Pajak.....	47
Tabel 12.2 Jumlah Realisasi Retribusi Daerah.....	47
Tabel 12.3 Realisasi Pendapatan.....	47
Tabel 12.4 Jumlah Anggaran Pembiayaan.....	48
Tabel 12.5 Realisasi PAD.....	48
Tabel 13.1 Data Keolahragaan.....	49
Tabel 13.2 Jumlah Usaha Pariwisata dan Tenaga Kerja.....	50
Tabel 13.3 Daftar Hotel, Jumlah Kamar, Tempat Tidur dan Karyawan .....	51
Tabel 14.1 Statistik Kearsipan.....	52
Tabel 14.2 Jumlah Pengunjung Perpustakaan Umum dan Jadwal Perpustakaan.....	52
Tabel 14.3 Jumlah Sarana Perpustakaan Keliling.....	52
Tabel 14.4 Jumlah Buku, Tenaga Perpustakaan dan Pustakawan.....	53

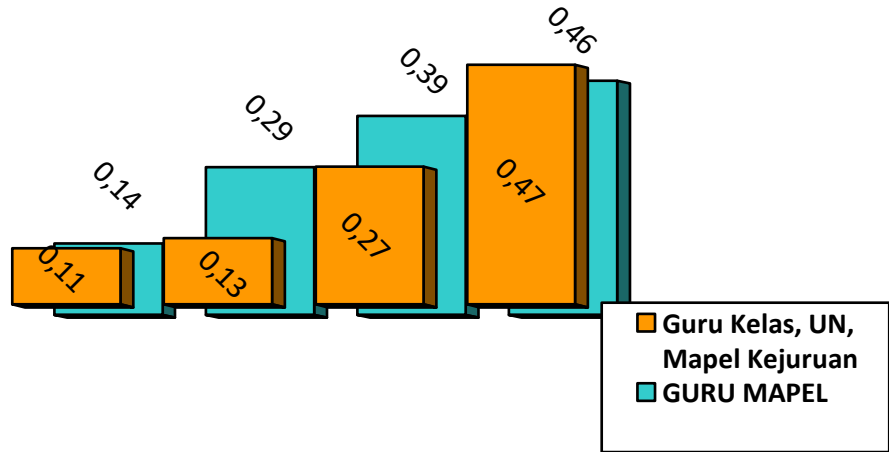
Tabel 14.5 Jumlah Data Arsip, Tenaga dan Kartu Anggota Perpustakaan.....	53
Tabel 14.7 Bazar, Pameran dan Komunitas.....	53
Tabel 15.1 Data Inflasi/Deflasi dan Indeks Harga Konsumen (IHK) Tahun 2020 .....	54
Tabel 15.2 Data Inflasi/Deflasi dan Indeks Harga Konsumen (IHK) Tahun 2019.....	54
Tabel 16.1 Komposisi Anggota DPRD Kota Metro.....	55
Tabel 16.2 Nama dan Asal Partai Anggota DPRD Kota Metro.....	55
Tabel 16.3 Jumlah Cakupan Pelayanan Bencana Kebakaran .....	56
Tabel 16.4 Jumlah Polisi Pamong Praja dan Penegakan Serta Patroli Petugas.. ..	56
Tabel 16.5 Rekapitulasi Data Peraturan Daerah Kota Metro Tahun 2020.....	56
Tabel 16.6 Rekapitulasi Data Peraturan Daerah Kota Metro Tahun 2019.....	57
Tabel 16.7 Pengadaan Barang dan Jasa Kota Metro.....	57
Tabel 16.8 Data Perda, MoU, Perwali dan SK yang diterbitkan.....	58
Tabel 16.9 Data Kepegawaian Kota Metro.....	58
Tabel 16.10 Jumlah PNS Berdasarkan Pendidikan dan Jenis Kelamin Kota Metro .....	59
Tabel 16.11 Realisasi PAD (Rp.) .....	59
Tabel 16.12 Data LSM Dan Ormas.....	60
Tabel 16.13 Data Inspektorat Kota Metro .....	60

## DAFTAR GRAFIK


Grafik.1.1 Indeks Pemerataan Guru PNS.....	1
Grafik.1.2 Angka Partisipasi Murni (APM).....	1
Grafik. 3.1 Panjang Ruas Jalan Kota per Kecamatan (km) .....	12
Grafik. 4.1 Rekapitulasi Perumahan per Kecamatan.....	14
Grafik. 4.2. Persentase Makam Terisi dan Kosong.....	22
Grafik. 9.1. Penduduk Menurut Jenis Kelamin.....	38

# 1 PENDIDIKAN

GRAFIK. 1.1 INDEKS PEMERATAAN GURU PNS



GRAFIK. 1.2 ANGKA PARTISIPASI MURNI (APM)  
TAHUN 2016 - 2020



**Tabel. 1.1. ANGKA PUTUS SEKOLAH DAN ANGKA KELULUSAN  
TAHUN 2019 – 2020**

<b>ELEMEN DATA</b>	<b>2019</b>	<b>2020</b>
Angka Putus Sekolah SD/MI	4	7
Angka Kelulusan SD/MI	2649	2643
Angka Putus Sekolah SMP/MTs	13	36
Angka Kelulusan SMP/MTs	3393	3170

**Tabel. 1.2. JUMLAH SANGGAR SENI DAN CAGAR BUDAYA  
TAHUN 2019 – 2020**

<b>ELEMEN DATA</b>	<b>2019</b>	<b>2020</b>
Jumlah Sanggar Seni	79	79
Jumlah Cagar Budaya	12	25

**Tabel 1.3. PENDIDIKAN NON FORMAL LPK DAN PKBM  
TAHUN 2019 – 2020**

<b>ELEMEN DATA</b>	<b>2019</b>	<b>2020</b>
Jumlah LPK/Lembaga Pelatihan di Kota Metro	21	21
Jumlah PKBM	7	7

**Table 1.4. SEKOLAH DAN SISWA PENDIDIKAN DASAR DAN MENENGAH PERTAMA TAHUN 2020**

ELEMEN DATA		TK	SD	SMP
1.	SEKOLAH			
	a. Negeri	4	47	10
	b. Swasta	59	15	17
	c. Akreditasi A	-	15	18
	d. Akreditasi B	-	28	6
	e. Akreditasi C	-	1	3
	f. Belum Terakreditasi	-	1	-
2.	SISWA			
	a. Negeri	416	47	10
	b. Swasta	5180	15	17
	c. Jumlah Siswa Pria	2556	8227	5056
	d. Jumlah Siswa Wanita	2368	7664	4117
3.	GURU			
	a. Guru Pria	2	236	250
	b. Guru Wanita	419	743	474
	c. Pendidikan di Bawah S1	53	83	50
	d. Pendidikan S1 ke atas	424	952	762
	e. Bersertifikat	283	424	433
	f. Belum Bersertifikat	195	611	379
4.	PENERIMA BANTUAN PIP			
	a. Siswa Pria	-	2211	1468
	b. Siswa Wanita	-	2069	1431

**Tabel 1.5. PESERTA KEJAR PAKET**

**TAHUN 2019 – 2020**

ELEMEN DATA	2019	2020
Jumlah Peserta Kerja Paket A	2	13
Jumlah Peserta Kerja Paket B	437	521
Jumlah Peserta Kerja Paket C	925	1067

**SUMBER DATA : DINAS PENDIDIKAN DAN KEBUDAYAAN KOTA METRO**

# 1 PENDIDIKAN

## DAFTAR ISTILAH :

1. Angka Partisipasi Sekolah (APS) adalah proporsi dari semua anak yang masih sekolah pada suatu kelompok umur tertentu terhadap penduduk dengan kelompok umur yang sesuai. Sejak Tahun 2009, Pendidikan Non Formal (Paket A, Paket B, dan Paket C) turut diperhitungkan.
2. Angka Partisipasi Kasar (APK) adalah proporsi anak sekolah pada suatu jenjang tertentu terhadap penduduk pada kelompok usia tertentu. Sejak tahun 2007 Pendidikan Non Formal (Paket A, Paket B, dan Paket C) turut diperhitungkan.
3. Angka Partisipasi Murni (APM) adalah proporsi penduduk pada kelompok umur jenjang pendidikan tertentu yang masih bersekolah terhadap penduduk pada kelompok umur tersebut. Sejak tahun 2007, Pendidikan Non Formal (Paket A, Paket B, dan Paket C) turut diperhitungkan.



## 2 KESEHATAN

**Tabel 2.1. KEMATIAN IBU MELAHIKAN , KELAHIRAN BAYI DAN KEMATIAN BAYI  
TAHUN 2019 - 2020**

ELEMEN DATA	TAHUN 2019		TAHUN 2020	
	Pria	wanita	Pria	wanita
Kematian ibu melahirkan	3		0	
Kelahiran Bayi	1318	1302	1178	1180
Kematian Bayi	10	7	7	5

**Tabel 2.2. JUMLAH IBU HAMIL, PERSALINAN DAN KEMATIAN IBU  
TAHUN 2019 - 2020**

ELEMEN DATA	TAHUN	
	2019	2020
Jumlah Ibu Hamil	2.882	2.844
Banyak Persalinan dan Kematian Ibu Melahirkan	2.751/3	2.421
Angka Kematian ibu Per 100.000 Kelahiran Hidup	114.5	0

**Tabel 2.3 JUMLAH PENDERITA PENYAKIT MALARIA, DBD, KUSTA  
TAHUN 2019 - 2020**

ELEMEN DATA	TAHUN	
	2019	2020
KUSTA	1	1
DBD	192	148
MALARIA	0	2 (Kasus Import)

## 2 KESEHATAN

**Tabel 2.4. JUMLAH SARANA PRASARANA KESEHATAN  
TAHUN 2019 - 2020**

ELEMEN DATA	TAHUN	
	2019	2020
Puskesmas Rawat Inap	2	1
Puskesmas Non Rawat Inap	10	10
Puskesmas Pembantu	5	5
Rumah Bersalin/BPS	119	121
Balai Pengobatan/Klinik	20	20
Praktek Dokter Bersama	0	0
Praktek Dokter Perorangan	127	148
Praktek Pengobatan Tradisional	4	4
Bank Darah Rumah Sakit	1	1
Unit Transfusi Darah	1	1

**Tabel 2.5. APOTEK DAN TOKO OBAT  
TAHUN 2016 - 2020**

ELEMEN DATA	TAHUN				
	2016	2017	2018	2019	2020
Apotek (Unit)	33	35	33	44	54
Toko Obat (Unit)	5	5	7	4	6

**Tabel 2.6. WARGA PENERIMA PBI JKN DAN KARTU JAMKESMAS DAN JAMKESDA  
TAHUN 2016 - 2020**

ELEMEN DATA	TAHUN				
	2016	2017	2018	2019	2020
Jumlah Peserta Penerima Bantu luran Jaminan Kesehatan Nasional (PBI JKN)	28.281	29.656	29.809	APBN = 33687	APBN = 36208
Jumlah Warga Penerima Kartu Jamkesmas dan Jamkesda	9.21	7.104	10.077	APBN = 33687 APBD = 18753	APBN = 36208 APBD = 20702

**Tabel 2.7. JUMLAH BALITA YANG MENDAPATKAN PEMBERIAN VITAMIN A DAN IMUNISASI  
CAMPAK, POLIO, BCG  
TAHUN 2019 - 2020**

ELEMEN DATA	TAHUN	
	2019	2020
Balita diberi Vitamin A	530	1.980
Balita Di Imunisasi Campak	2.609	1.905
Balita Di Imunisasi Polio	2.865	2.350
BCG	2.706	2.266

**Tabel 2.8. TENAGA KESEHATAN YANG ADA DIPUSKESMAS KOTA METRO  
TAHUN 2019 - 2020**

ELEMEN DATA	TAHUN	
	2019	2020
Jumlah Dr. Spesialis	-	-
Jumlah Dokter Umum	24	24
Jumlah Dokter Gigi	8	8
Jumlah Dokter Spesialis Gigi	-	-
Jumlah Tenaga Kefarmasian	10	13
Jumlah Apoteker	5	-
Jumlah Tenaga Kesehatan Masyarakat	8	8
Jumlah Tenaga Kesehatan Lingkungan	12	15

**Tabel 2.9. SEBARAN TENAGA KESEHATAN KOTA METRO  
TAHUN 2019 - 2020**

ELEMEN DATA	TAHUN	
	2019	2020
Jumlah Nutrisionis	26	7
Jumlah Dietisien	-	-
Jumlah Fisioterapi	17	3
Jumlah Terapi Okupasi	-	-
Jumlah Terapi Wicara	2	-
Jumlah Akupuntur	-	-
Jumlah Radiografer	25	9
Jumlah Radioterafis	2	-
Jumlah Teknisi Elektromedis	5	-
Jumlah Terapis Gigi dan Mulut	6	5
Jumlah Analis Kesehatan	-	-
Jumlah Refraksionis Optisien	3	3
Jumlah Ortetik Prostetik	-	-
Jumlah Rekam Medis dan Informasi Kesehatan	18	2
Jumlah Teknisi Trafusi Darah	-	-
Jumlah Teknisi Kardiovaskuler	-	-
Jumlah Pengelola Program Kesehatan	-	-

## 2 KESEHATAN

**Tabel 2.10. KINERJA PELAYANAN RUMAH SAKIT UMUM DAERAH KOTA METRO  
TAHUN 2019 - 2020**

ELEMEN DATA	TAHUN	
	2019	2020
<b>Bed Occupancy (BOR)</b>		
Tinggi rendahnya tingkat pemanfaatan tempat tidur rumah sakit	76,40%	55,81%
<b>Average Length of stay (ALOS)</b>		
Rata-rata rawat inap pasien	3,03 hari	2,71 hari
<b>Turn Over Internal (TOI)</b>		
Rata-rata hari dimana tempat tidur tidak ditempati dari telah diisi ke saat terisi berikutnya	1,05 hari	2,20 hari
<b>Bed Turn Over (BTO)</b>		
Frekuensi pemakaian tempat tidur pada satu periode	88,56 hari	73,18 hari
<b>Gross Death Rate (GDR)</b>		
Angka kematian kasar menunjukkan proporsi seluruh pasien rawat inap yang meninggal dunia dalam periode waktu tertentu	5,11%	5,78%
<b>Net Death Rate (NDR)</b>		
Angka kematian 48 jam setelah dirawat untuk tiap-tiap 1000 penderita keluar	2,40%	2,57%

**Tabel 2.11. JUMLAH PENDERITA ODGJ BERAT YANG MENDAPATKAN PELAYANAN KESEHATAN  
TAHUN 2019 - 2020**

ELEMEN DATA	JUMLAH					
	PRIA		WANITA		JUMLAH	
	2019	2020	2019	2020	2019	2020
Penderita ODGJ Berat yang Ada Di Wilayah Kerja Dalam 1 Tahun	186	221	98	134	284	355
Jumlah Penderita ODGJ Berat Yang Mendapat Pelayanan Kesehatan Sesuai Standar	141	221	74	134	215	355
Persentase Penderita ODGJ Berat Yang Mendapat Pelayanan Kesehatan Sesuai	75,8	100	75,5	100	76/100	

**Tabel 2.12. JUMLAH PELAYANAN RUMAH SAKIT UMUM DAERAH KOTA METRO  
TAHUN 2019 - 2020**

ELEMEN DATA	TAHUN	
	2019	2020
Kunjungan Rawat Inap	22.166	16.127
Kunjungan IGD	20.404	21.994
Kunjungan Rawat Jalan	78.013	90.338
Pengunjung Rawat Jalan	78.013	90.338

**Tabel 2.13 DATA TENAGA KESEHATAN PADA RUMAH SAKIT UMUM DAERAH  
KOTA METRO  
TAHUN 2020**

ELEMEN DATA	TAHUN	
	2019	2020
Perawat Umum	308	350
Perawat Gigi	2	3
Bidan	26	27
Dokter Umum	33	37
Dokter Gigi	2	3
Dokter Spesialis Anak	2	2
Dokter Spesialis Penyakit Dalam	2	3
Dokter Spesialis Bedah	2	3
Dokter Spesialis Kebidanan dan Penyakit Kandungan	2	2
Dokter Spesialis Mata	2	2
Dokter Spesialis THT	2	2
Dokter Spesialis Rehabilitasi Medik	-	1
Dokter Spesialis Penyakit Kulit dan Kelamin	1	1
Dokter Spesialis Anastesis	2	2
Dokter Spesialis syaraf	1	1
Dokter Spesialis Orthopedi	2	2
Dokter Spesialis Paru	1	1
Dokter Gigi Spesialis	1	1
Dokter Penyakit Jiwa	1	1
Dokter Patologi Klinik	2	2
Dokter Radiologi	2	2
Psikologi Klinis	-	-
Apoteker	13	13
Paramedis Lain/Teknis	100	113
Non Medis	419	417

**SUMBER DATA :** RUMAH SAKIT UMUM DAERAH KOTA METRO

### DAFTAR ISTILAH:

1. Angka Kematian Ibu (AKI) adalah banyaknya kematian perempuan pada saat hamil atau selama 42 hari sejak terminasi kehamilan tanpa memandang lama dan tempat persalinan, yang disebabkan karena kehamilannya atau pengelolaannya, dan bukan karena sebab-sebab lain, per 100.000 kelahiran hidup.
2. Angka Kematian Bayi (AKB) adalah Angka yang menunjukkan banyaknya kematian bayi usia 0 tahun dari setiap 1000 kelahiran hidup pada tahun tertentu atau dapat dikatakan juga sebagai probabilitas bayi meninggal sebelum mencapai usia satu tahun (dinyatakan dengan per seribu kelahiran hidup).
3. Angka Kematian Balita (AKBa) adalah Jumlah kematian anak berusia 0-4 tahun selama satu tahun tertentu per 1000 anak umur yang sama pada pertengahan tahun itu (termasuk kematian bayi).
4. Bed Occupancy Rate (BOR) adalah Persentase pemanfaatan tempat tidur pada satuan waktu tertentu.
5. Average Length of Stay (ALOS) adalah Rata-rata lama rawat seorang pasien.
6. Turn Over Internal (TO) adalah Rata-rata hari dimana tempat tidur tidak ditempati dari telah diisi ke saat terisi berikutnya.
7. Gross Death Rate (GDR) adalah Angka kematian umum untuk setiap 1000 penderita keluar.
8. Net Death Rate (NDR) adalah Angka kematian >48 jam setelah di rawat untuk tiap tiap 1000 penderita yang keluar baik hidup / mati.

### 3 PEKERJAAN UMUM

Tabel 3.1.PANJANG JALAN MENURUT STATUS KEWENANGAN (Km)  
TAHUN 2016 - 2020

ELEMEN DATA	TAHUN				
	2016	2017	2018	2019	2020
Jalan Negara	9.98	9,98	9,98	9,93	9,93
Jalan Provinsi	15.85	15,58	15,85	15,85	15,85
Jalan Kota	557.95	567,81	567,81	567,81	567,81

Tabel 3.2.PANJANG RUAS JALAN  
NEGARA DI KOTA METRO (Km)  
TAHUN 2020

ELEMEN DATA	PANJANG RUAS (Km)
Jl.A.H.Nasution	4.458
Jl..Sudirman	5,53

**Sumber Data :** Keputusan Menteri Pekerjaan Umum No. 631/KPTS/M/2009

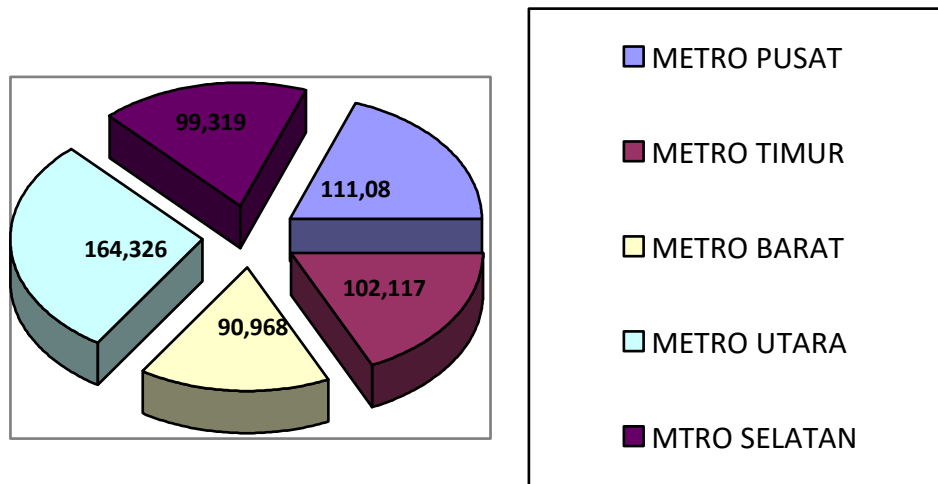
Tabel 3.3.PANJANG RUAS JALAN  
PROVINSI DI KOTA METRO (Km)  
TAHUN 2020

ELEMEN DATA	PANJANG RUAS (Km)
Jl.Ahmad Yani	2.770
Jl.Budi Utomo	4.568
Jl.Soekarno Hatta	2.297
Jl.Veteran	1.505
Jl.Patimura	3.517
Jl.Brigjen Katamso	1.191

**Sumber Data:** Keputusan Keputusan Gubernur Lampung No.6/243.a/III.09/HK/2016

### 3 PEKERJAAN UMUM

**GRAFIK. 3.1 PANJANG RUAS JALAN KOTA PER KECAMATAN (Km)  
TAHUN 2020**



**Tabel 3.4. PANJANG RUAS JALAN KOTA PER KELURAHAN (Km)  
TAHUN 2020**

ELEMEN DATA	PANJANG RUAS (Km)	ELEMEN DATA	PANJANG RUAS (Km)
Metro	17.070	Ganjar Agung	17.279
Impuro	12.032	Mulyojati	27.251
Hadimulyo Barat	17.968	Mulyosari	24.412
Hadimulyo Timur	33.207	Purwosari	27.211
Yosomulyo	30.803	Banjarsari	61.293
Yosodadi	21.930	Purwosari	24.680
Yosorejo	13.786	Karangrejo	51.142
Iringmulyo	33.040	margorejo	31.324
Tejo Agung	17.948	margodadi	20.920
Tejo Sari	15.413	sumpersari	18.736
Ganjar Asri	22.026	Rejomulyo	28.339



### 3 PEKERJAAN UMUM

**Tabel 3.5. PANJANG JALAN MENURUT JENIS PERMUKAAN (Km)  
TAHUN 2019 - 2020**

ELEMEN DATA	TAHUN	
	2019	2020
Aspal	556,69	555,75
Kerikil/onderlagh	1,14	1,14
Tanah	-	-
Rigd/Beton	9,98	10,92

**Tabel 3.6. KONDISI JALAN DALAM KOTA METRO  
TAHUN 2019 - 2020**

ELEMEN DATA	TAHUN	
	2019	2020
RUSAK BERAT	15,24	1,42
RUSAK RINGAN	67,11	66,87
RUSAK SEDANG	206,46	125,76
BAIK	279	373,76

**Tabel 3.7. SALURAN PEMBUANGAN DAERAH SEKAMPUNG BUNUT (M)  
TAHUN 2020**

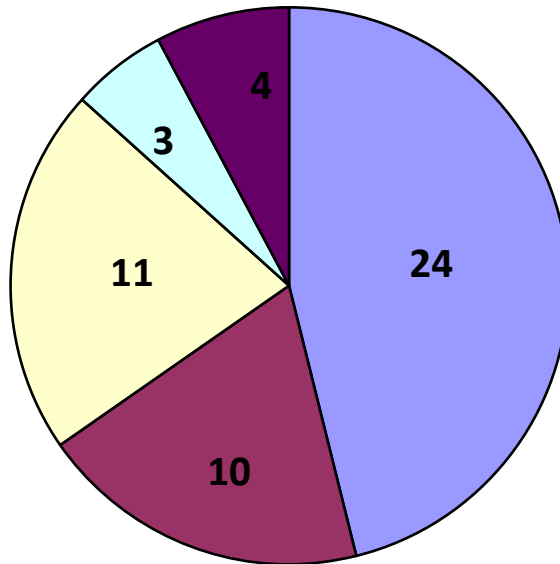
ELEMEN DATA	TERSIER	KWARTER	PEMBUANG
Metro Pusat	15.617	19.540	17.650
Metro Barat	10.392	7.350	9.665
Metro Utara	31.191	43.417	39.305
Metro Timur	65.032	85.734	71.861
Metro Selatan	-	-	-

**Tabel 3.8. SALURAN PEMBUANGAN DAERAH SEKAMPUNG BATANGHARI (M)  
TAHUN 2020**

ELEMEN DATA	TERSIER	KWARTER	PEMBUANG
Metro Selatan	21.987	24.952	8.612
Metro Barat	6.120	6.940	3.526
Metro Timur	8.494	10.614	3.350
Metro Pusat	-	-	-
Metro Utara	-	-	-

## 4 PERUMAHAN RAKYAT DAN KAWASAN PEMUKIMAN

GRAFIK. 4.1 REKAPITULASI PERUMAHAN PER KECAMATAN  
TAHUN 2020



■ METRO PUSAT

■ METRO UTARA

■ METRO BARAT

■ METRO TIMUR

■ METRO SELATAN

## 4 PERUMAHAN RAKYAT DAN KAWASAN PEMUKIMAN

Tabel 4.1. LUAS DAN UNIT RUMAH PERUMAHAN DI KECAMATAN METRO PUSAT  
TAHUN 2020

ELEMEN DATA	LOKASI	LUAS LAHAN (M <sup>2</sup> )	JUMLAH UNIT
Topten Residence	Jl Mawas RT 16 RW 04 Kel Hadimulyo Timur	1.585	13
Topten Residence 2	Jl Mawas RT 23 RW 08 Kel Hadimulyo Timur	2.532	20
Al Khalifah Regency	Jl Merpati RT 11 RW 04 Kel Hadimulyo Timur	9.400	49
Seven Residence	Jl Merpati RT 11 RW 04 Kel Hadimulyo Timur	1.556	10
Griya Madina	Jl Mawas RT 16 RW 04 Kel Hadimulyo Timur	1.914	16
Griya Madina 2	Jl Mawas RT 16 RW 04 Kel Hadimulyo Timur	2.700	20
Griya Suya Asri	Kelurahan Hadimulyo Timur	3.357	30
Griya Imopro 4	Jl Kanguru RT 29 RW 11 Kel Hadimulyo Timur	3.006	20
Griya Imopro 5	Jl Kanguru RT 29 RW 11 Kel Hadimulyo Timur	3.310	23
D'Mulya Residence	Jl Manggis RT 44 RW 10 Kel Yosomulyo	1.472	27
Griya Semangka	Jl Semangka RT 02 RW 06 Kel Yosomulyo	1.580	17
Perumahan PNS	RT 45&46 RW 12 Kel Yosomulyo	100.000	350
Perumahan Bank Eka	RW 10 Kel Yosomulyo	10.000	10
Griya Pesona Alam	Jl Nanas RT 36 RW 12 Kel Yosomulyo	3.205	25
Griya Imopuro	Jl Hasannudin gg Mataram Kel Imopuro	1.994	19
Griya Imopuro 2	Jl Way Bunut gg Suka Asih Kel Imopuro	1.372	13
Griya Manggala	Jl Irigasi Pingled RT 20 RW 05 Kel Hadimulyo Barat	3357	30
Pubian Jaya Lestari	Jl Bangau 22 Kel Hadimulyo Barat	4.000	36
The Rose	Jl Mawar Barat RT 88 RW 07 Kel Metro	1.800	48
Metro Regency	Jl AR Prawiranegara RT 27 Kel Metro	10.000	55
Prasanti Garden	Jl Yos Sudarso RW 09 Kel Metro	20.000	450
Wadah Arta	Jl Yos Sudarso RT 49 RW 08 Kel Metro	10.000	40
Golden Town House	Jl AR Prawiranegara RT 27 Kel Metro	2.959	20
Perumahan Pemda	Jl Imam Bonjol RW 04 Kel Hadimulyo Barat	-	10

## 4 PERUMAHAN RAKYAT DAN KAWASAN PEMUKIMAN

**Tabel 4.2. LUAS DAN UNIT RUMAH PERUMAHAN DI KECAMATAN METRO UTARA**

**TAHUN 2020**

ELEMEN DATA	LOKASI	LUAS LAHAN (M <sup>2</sup> )	JUMLAH UNIT
Griya Polos Asri	RW 04 RT 14 Kel Karangrejo	2.240	12
Griya Polos Asri	Karangrejo	2.170	15
Beringin Raya	RW 11 RT 45 Kel Karangrejo	120.000	100
Puri Casadena	Jl Merpati RT 48 RW 10 Kel Banjarsari	1.280	10
Lempuyang Residence 1	RW 01 Kel Banjarsari	2.050	20
Lempuyang Residence 2	RW 02 Kel Banjarsari	5.350	44
Lempuyang Residence 3	Kel Banjarsari	-	-
Lempuyang Residence 4	Kel Banjarsari	-	-
Cempaka Residence	Kel Banjarsari	5.930	52
Griya Purnama	Jl Merpati 1 RT 22 RW 04 Kel Puwosari	2372	16

**Tabel 4.3. LUAS DAN UNIT RUMAH PERUMAHAN DI KECAMATAN METRO SELATAN**  
**TAHUN 2020**

ELEMEN DATA	LOKASI	LUAS LAHAN (M <sup>2</sup> )	JUMLAH UNIT
Rindang Lestari Regency	Jl Letjend Suprpto Kel Margorejo	24.026	125
Perumahan Sutan Dumas	Jl Sutan Dumas Kel Margorejo	3.000	32
Griya Innova II	Jl Adipati 10 RT 20 RW 05 Kel Margorejo	470	4
Griya Pratiwi	Kel Margorejo	720	35

**Tabel 4.4. LUAS DAN UNIT RUMAH PERUMAHAN DI KECAMATAN METRO TIMUR**  
**TAHUN 2020**

ELEMEN DATA	LOKASI	LUAS LAHAN (M <sup>2</sup> )	JUMLAH UNIT
Perumahan	Jl Asoka Blok V9 Kel Tejo Agung	-	-
Perumahan Jurai Siwo	Jl Stadion Kel Tejo Agung	-	-
Griya Imopuro	Jl Way Bunt/Gang Suka Asih Kel Yosorejo	2.450	22

## 4 PERUMAHAN RAKYAT DAN KAWASAN PEMUKIMAN

Tabel 4.5. LUAS DAN UNIT RUMAH PERUMAHAN DI KECAMATAN METRO BARAT  
TAHUN 2020

ELEMEN DATA	LOKASI	LUAS LAHAN (M <sup>2</sup> )	JUMLAH UNIT
Wahana Residence	Jl Kelapa Muda RT 05 RW 02 Kel Ganjar Asri	-	-
Rafika Garden Residence	Jl Aster RT 01 RW 01 Kel Ganjar Asri	-	17
Perumahan Prasanti	RT 13 & RT 14 RW 03 Kel Ganjar Asri	-	-
Golden Village	Jl Sumbawa RT 46, 47 & 53 RW 10 Kel Ganjar Asri	21.337	190
Perumahan Pubian Jaya	Jl Pulau We RT 25 RW 06 Kel Ganjar Asri	-	6
Perum Magelangan Indah	Jl Kampung Baru RT 53 RW 10 Kel Ganjar Asri	-	-
Perumahan Metro Indah	Jl Anwar RT 52 RW 02 Kel Ganjar Asri	-	-
Griya Cendana Cluster	Jl Gatot Kaca Gg Mandiri Kel Ganjar Asri	-	6
Ganjar Agung Permai	Jl Soekarno Hatta RW 13 Kel Ganjar Asri	-	-
Residence Asri	Kel Mulyojati	-	-
Griya Innova III	Jl AR Prawiranegara RT 27 RW 06 Kel Mulyojati	767	6

**Tabel 4.6. HUTAN KOTA  
TAHUN 2020**

ELEMEN DATA	LOKASI	LUAS LAHAN (M <sup>2</sup> )
Hutan Kota Linara	Tejo Agung	8.000
Hutan Kota Stadion	Tejosari	75.000
Hutan Kota Terminal 16 C	Mulyojati	5.000
Hutan Kota Tersarigaga	Metro Barat	84.000
Bumi Perkemahan	Sumpersari	7.000
Islamic Center	Rejomulyo	30.000

**Tabel 4.7. PULAU-PULAU JALAN  
TAHUN 2020**

ELEMEN DATA	LOKASI	LUAS LAHAN (M <sup>2</sup> )
Tugu Pena	Bunderan Tejoagung	15
Pojok Santamaria	Kel Imopuro	20
Pojok Laksistardanus	Kel Yosorejo	40
Pojok RSUD A Yani	Kel Metro	20
Pulau Jalan KH Dewantara	Kel Iringmulyo	20
Pulau Tugu Bola	Kel Tejosari	400
Pulau Jalan Karangrejo	Kel Karangrejo	15
Bunderan Banjarsari	Kel Banjarsari	10
Bunderan Tejoagung	KelTejoagung	90

**Tabel 4.8. TAMAN MEDIAN JALAN  
TAHUN 2020**

<b>ELEMEN DATA</b>	<b>LOKASI</b>	<b>LUAS LAHAN (M<sup>2</sup>)</b>
Depan Kantor Pemda	Kel Metro	200
Depan Kantor MCC	Kel Metro	200
Sumur Bandung I	Kel Metro	100
Sumur Bandung II	Kel Metro	100
Samping Masjid Taqwa	Kel Metro	200
Median Jalan Jend Sudirman	Kel Metro	2.300
Median Jalan Pattimura	Kel Banjarsari	2.000

**Tabel 4.9. TAMAN KOTA  
TAHUN 2020**

<b>ELEMEN DATA</b>	<b>LOKASI</b>	<b>LUAS LAHAN (M<sup>2</sup>)</b>
Taman Perbatasan	Kel Ganjaragung	132
Taman Demokrasi	Kel Ganjaragung	1.905
Taman Pendidikan	Kel Ganjaragung	1.000
Taman Simpang 3 Makam Pahlawan	Kel Ganjaragung	300
Taman Prestasi Kencana	Kel Ganjarasri	1.500
Taman Samping Irigasi Depan Kel Ganjaragung	Kel Ganjaragung	200
Taman Gedung Sesat	Kel Ganjarasri	21
Taman Terminal 16c	Kel Mulyojati	400
Taman Wawai	Kel Ganjarasri	700
Taman Samping RM Mawar	Kel Metro	150
Taman Merdeka	Kel Metro	24.400
Taman Pojok Masjid Taqwa	Kel Metro	210
Taman Toga	Kel Yosorejo	820
Taman Pojok Shopping Center	Kel Metro	20
Taman Pojok Pasar Cendrawasih	Kel Iringmulyo	25
Taman Pojok SMPN 3	Kel Metro	15
Tamak Makam Sember	Kel Metro	10
Taman Ki Hajar Dewantara	Kel Iringmulyo	5.000
Taman Yosomulyo	Kel Yosomulyo	8.654
Taman Depan UPT Pengairan	Kel Mulyojati	580
Taman Mulyojati	Kel Tejoagung	15.888
Taman Depan Komplek Pemakaman Cina	Kel Tejoagung	1.470
Taman Depan Exs PLTD	Kel Tejoagung	580
Taman RTH Karangrejo	Kel Karangrejo	14.300

## 4 PERUMAHAN RAKYAT DAN KAWASAN PEMUKIMAN

Tabel 4.10. LUAS MAKAM DI KECAMATAN METRO PUSAT

TAHUN 2020

ELEMEN DATA	LOKASI	LUAS TOTAL
TPU Lapangan Samber	Jl Gele Harun Kel Metro	13.500
TPU Lanbouw	Jl Wijaya Kusuma Kel Metro	10.000
TPU Imopuro	Jl Way Seputih Kel Imopuro	7.700
TPU Hadimulyo Barat	Jl Elang RW 10 Kel Hadimulyo Barat	6.000
TPU Hadimulyo Timur	Jl Makam Kel Hadimulyo Timur	9.300
TPU Yosomulyo I	Jl Jambu Kel Yosomulyo	12.000
TPU Yosomulyo II	Jl Jambu RW 06 RT 18 Kel Yosomulyo	6.750

Tabel 4.11. LUAS MAKAM DI KECAMATAN METRO TIMUR

TAHUN 2020

ELEMEN DATA	LOKASI	LUAS TOTAL
TPU Yosodadi	Jl Tawes RW 03 Kel Yosodadi	9.600
TPU Yosorejo	Jl Mahakam RW 04 Kel Yosorejo	7.500
TPU Kampung Banten I	Jl Pala RW 18 Kel Iringmulyo	5.250
TPU Kampung Banten II	Jl Pala RW 18 Kel Iringmulyo	5.800
TPU Tejoagung	Jl Petai RW 03 Kel Tejoagung	6.000
TPU Tejosari	Jl Raya Stadion Kel Tejosari	7.250
TPU 24 Polos	Jl Melati Kel Tejosari	9.450

Tabel 4.12. LUAS MAKAM DI KECAMATAN METRO BARAT

TAHUN 2020

ELEMEN DATA	LOKASI	LUAS TOTAL
TPU Mulyojati	Jl Kamboja/Sukarno Hatta Kel Margorejo	14.000
TPU Ganjar Asri I	Jl Kamboja RW 01 Kel Ganjar Asri	8.000
TPU Ganjar Asri II	Jl Kel Ganjar Asri	8.000
TPU Ganjar Agung I	Jl Kamboja RW 01 Kel Ganjar Agung	15.000
TPU Ganjar Agung II	Jl Kamboja RW 01 Kel Ganjar Agung	60.000
TPU Mulyosari I	Jl Mahakam RW 02 Kel Mulyosari	30.000
TPU Mulyosari II	RW 01 Kel Mulyosari	54.000



**Tabel 4.13. LUAS MAKAM DI KECAMATAN METRO SELATAN**

**TAHUN 2020**

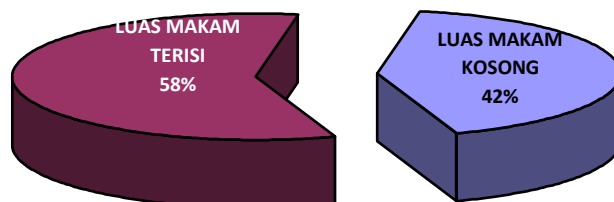
ELEMEN DATA	LOKASI	LUAS TOTAL
TPU Margorejo I	Jl Adipati Raya RW 05 Kel Margorejo	7.500
TPU Margorejo II	Jl Kencana Indah RW 01 Kel Margorejo	12.000
TPU Margodadi I	Jl Nusantara RW 02 Kel Margodadi	8.600
TPU Margodadi II	Jl Beringin RW 06 Kel Margodadi	6.800
TPU Rejomulyo III	Jl Garuda RW 06 Kel Margodadi	15.000
TPU Rejomulyo I	Jl Budi Utomo RW 02 Kel Rejomulyo	15.000
TPU Rejomulyo II	Jl PKKPI RW 05 Kel Rejomulyo	23.700
TPU Sumber Sari I	Jl Gatot Koco RW 01 Kel Sumber Sari	7.200
TPU Sumber Sari II	Jl Giri Loyo RW 03 Kel Sumber Sari	7.000

**Tabel 4.14. LUAS MAKAM DI KECAMATAN METRO UTARA**

**TAHUN 2020**

ELEMEN DATA	LOKASI	LUAS TOTAL
TPU Banjarsari RW 06	Jl Makam Deket SMAN 3 Kel Banjarsari	9.800
TPU Banjarsari RW 10 Dekat Pabrik Es	Jl Pattimura Kel Banjarsari	9.600
TPU Banjarsari RW 02 Dekat SMK Ma'arif	Jl Makam Kel Banjarsari	11.700
TPU Banjarsari RW 12	Jl Nuri Kel Banjarsari	9.700
TPU Purwosari I	Jl Bison Kel Purwosari	7.100
TPU Purwosari II	Jl Kucing Kel Purwosari	8.000
TPU Purwoasri	Jl Makam Kel Purwosari	6.500
TPU Karangrejo I	Jl Wolter Mongonsidi RW 05 Kel Karang Rejo	9.160
TPU Karangrejo II	Jl TPU 23A Kel Karang Rejo	9.300
TPU Karangrejo III	Jl Makam 23 polos Kel Karang Rejo	17.000

GRAFIK. 4.2. PERSENTASE MAKAM TERISI DAN KOSONG  
TAHUN 2020



SUMBER DATA : *DINAS PERUMAHAN DAN KAWASAN PEMUKIMAN  
KOTA METRO*

**Tabel. 5.1 JUMLAH PENDUDUK MISKIN  
TAHUN 2020**

ELEMEN DATA	TAHUN	
	2019	2020
Jumlah Penduduk Miskin	37.726 jiwa/167.411	38.794 jiwa/171.802
% Pendiuduk Miskin	22,50%	22,50%
Indek Kedalaman Kemiskinan P1 (%)	-	-
Indek Keparahan Kemiskinan P2 (%)	-	-

**Tabel 5.2 PENERIMA BANSOS PANGAN DAN PROGRAM SEMBAKO E- WARONG  
TAHUN 2020**

ELEMEN DATA	BANSOS	E-WARONG
Metro	734	3
Yosomulyo	353	1
Imopuro	405	1
Hadimulyo Timur	406	1
Hadimulyo Barat	831	2
Yosodadi	361	1
Yosorejo	360	1
Iringmulyo	491	2
Tejosari	129	1
Tejoagung	202	-
Ganjarasri	354	2
Ganjaragung	219	1
Mulyojati	137	-
Mulyosari	169	-
Rejomulyo	287	1
Margorejo	212	-
Margodadi	184	1
Sumbersari	244	1
Purwosari	180	-
Purwoasri	156	1
Banjarsari	170	1
Karangrejo	648	2

**Tabel 5.3 LANJUT USIA TERLANTAR DAN FAKIR MISKIN PER KELURAHAN TAHUN 2020**

ELEMEN DATA	LANJUT USIA TERLANTAR	FAKIR MISKIN
Metro	118	1,358
Yosomulyo	75	66%
Imopuro	73	627
Hadimulyo Timur	69	819
Hadimulyo Barat	105	1,191
Yosodadi	52	483
Yosorejo	61	566
Iringmulyo	55	683
Tejosari	17	217
Tejoagung	21	331
Ganjarasri	66	561
Ganjaragung	37	289
Mulyojati	30	264
Mulyosari	30	252
Rejomulyo	44	446
Margorejo	42	304
Margodadi	38	277
Sumbersari	53	409
Purwosari	38	314
Purwoasri	33	239
Banjarsari	99	651
Karangrejo	120	897

**Tabel 5.4 BEDAH RUMAH / REHABILITASI RUMAH TIDAK LAYAK HUNI  
TAHUN 2020**

ELEMEN DATA	JUMLAH RUMAH YANG DIBANGUN DENGAN PROGRAM BEDAH RUMAH	
	2019	2020
Metro	-	-
Yosomulyo	-	1
Imopuro	-	-
Hadimulyo Timur	1	-
Hadimulyo Barat	-	-
Yosodadi	-	1
Yosorejo	-	-
Iringmulyo	1	-
Tejosari	-	-
Tejoagung	-	-
Ganjarasri	-	-
Ganjaragung	-	2
Mulyojati	1	-
Mulyosari	-	-
Rejomulyo	1	-
Margorejo	-	-
Margodadi	-	1
Sumbersari	-	1
Purwosari	1	1
Purwoasri	-	-
Banjarsari	-	-
Karangrejo	-	-

## TAHUN 2020

ELEMEN DATA	TAHUN
	2020
Intelektual	149
Mental	124
Tunarungu (Sensorik)	112
Fisik	160
Tuna Netra	

**Tabel 5.6 ANAK PENYANDANG DISABILITAS PER KECAMATAN  
TAHUN 2020**

ELEMEN DATA	JUMLAH
Metro Pusat	20
Metro Barat	9
Metro Utara	11
Metro Timur	13
Metro Selatan	13

**Tabel 5.7 JUMLAH PANTI SOSIAL ANAK LEMBAGA KESEJAHTERAAN  
TAHUN 2020**

ELEMEN DATA	TAHUN
	2020
Jumlah Panti Sosial Anak Lembaga Kesejahteraan	14

## 6 TENAGA KERJA

**Tabel 6.1. DATA KETENAGAKERJAAN  
TAHUN 2020**

ELEMEN DATA	TAHUN	
	2019	2020
Angka Partisipasi Angkatan Kerja	88.191 Orang	90.628 Orang
Tingkat Partisipasi Angkatan Kerja	68,26%	69,01%
Jumlah Pencari Kerja yang Terdaftar	741 Orang	240 Orang
Jumlah Kartu Pencari Kerja (kartu kuning) yang diterbitkan	444 Orang	162 Orang
Jumlah Tenaga Kerja yang Mendapatkan Pelatihan Berbasis Kompetensi	60 Orang	6 Orang
Jumlah Tenaga Kerja yang Mendapatkan Pelatihan Berbasis Masyarakat	-	-
Jumlah Tenaga Kerja yang Mendapatkan Pelatihan Berbasis Kewirausahaan	40 Orang	120 Orang
Jumlah Pelatihan Keterampilan Kerja yang Dilaksanakan	100 Orang	126 Orang
Rasio Penduduk yang Bekerja	0,95%	0,94%
Rasio Kesempatan Kerja Terhadap penduduk Usia 15 Tahun ke Atas	64,77%	65,28%
Proporsi Kesempatan Kerja yang Berusaha Sendiri dan Pekerja Bebas Keluarga Terhadap Total Kesempatan Kerja	31,95%	30,92%
Jumlah Event Bursa Kerja yang Dilaksanakan OPD	1	-
Jumlah Balai Latihan Kerja (BLK) yang Terdaftar - BLK Komunitas Ahmad Dahlan	-	1

**SUMBER DATA:** DISNAKERTRANS KOTA METRO TAHUN 2020

**Tabel 7.1 RASIO AKSEPTOR KB  
TAHUN 2020**

ELEMEN DATA	TAHUN		SATUAN
	2019	2020	
Jumlah Akseptor KB	20.432	20.718	Akseptor
Jumlah Keluarga	44.551	44.551	Keluarga
Ratio Akseptor KB	72,75	73	%
Jumlah Peserta KB Aktif	20,.432	20.718	PUS
Jumlah PesertaKB Baru	5.242	5.774	PUS
Jumlah Pasangan Usia Subur (PUS)	28.086	28.397	PUS
Rata-rata Jumlah Anak Per Keluarga	2	2	Anak
Ratio Akseptor KB	72,75	73	%
Jumlah Kader KB	357	357	Kader
Jumlah Akseptor KB	20.432	20.718	Akseptor

**Tabel 7.2 JUMLAH LAPORAN PENGADUAN PEREMPUAN DAN KORBAN TERHADAP ANAK  
TAHUN 2020**

ELEMEN DATA	TAHUN	
	2019	2020
Laporan pengaduan perempuan korban kekerasan ditindaklanjuti	6	6
Laporan pengaduan perempuan korban kekerasan belum ditindaklanjuti	-	-
Laporan pengaduan anak korban kekerasan	9	3
Laporan pengaduan anak korban kekerasan ditindaklanjuti	9	3
Laporan pengaduan anak korban kekerasan belum ditindaklanjuti	-	-

**SUMBER DATA :** DINAS PEMBERDAYAAN PEREMPUAN, PERLINDUNGAN ANAK, PENGENDALIAN PENDUDUK DAN KELUARGA BERENCANA KOTA METRO



**Tabel 8.1. JUMLAH KOMODITI PETERNAKAN  
TAHUN 2019- 2020**

ELEMEN DATA	2019			2020		
	Populasi (ekor)	Prod. Daging (kg)	Prod. Telur (kg)	Populasi (ekor)	Prod. Daging (kg)	Prod. Telur (kg)
Sapi	8.677	486.355	-	8.839	546.196	-
Kerbau	231	10.206	-	238	882	-
Kambing	10.791	38.637	-	11.499	58.107	-
Domba	2.797	4.478	-	3.460	7.958	-
Ayam Buras	114.363	350.693	93.921	96.780	350.693	70.840
Ayam Ras	1.525.500	1.992.060	-	1.089.218	2.013.962	-
Itik	14.861	12.831	72.447	12.016	5.298	40.609
Ayam Ras Petelur	10.650	19.511	106.867	11.052	14.231	200.168

**Tabel 8.2. PENYULUH RUMAH TANGGA TANI DAN KELOMPOK TANI  
TAHUN 2019- 2020**

ELEMEN DATA	SATUAN	TAHUN	
		2019	2020
Penyuluh	Orang	25	26
Rumah Tangga Tani	KK	10.198	9.591
Jumlah Gapoktan	Gapoktan	18	18
Jumlah Kelompok Wanita Tani	Kelompok	70	96
Jumlah Kelompok Tani	Kelompok	137	137

**Tabel 8.3. JUMLAH KOMSUMSI IKAN AIR TAWAR (kg)  
TAHUN 2019- 2020**

ELEMEN DATA	2019		2020	
	JUMLAH IKAN	YANG DIKONSUMSI	JUMLAH IKAN	YANG DIKONSUMSI
Ikan Mas	-	199.820	-	215.950
Ikan Patin	139.720	621.970	79.220	581.600
Ikan Mujair	-	18.430	-	8.500
Ikan Bawal	-	98.500	-	92.110
Ikan Gurame	421.930	235.490	411.330	202.400
Ikan Nila	42.110	261.650	22.310	243.900
Ikan Semah	-	-	-	-
Ikan Lele	1.361.650	1.199.400	1.357.050	1.009.500

## 8 PERTANIAN

**Tabel 8.4. LUAS LAHAN KOLAM (Ha), MINA PADI (Ha), KERAMBA (UNIT)**

**TAHUN 2020**

ELEMEN DATA	KOLAM	MINA PADI	KERAMBA
Jumlah lahan	191,54	-	-
Lahan yang digunakan	61,56	-	-

**Tabel 8.5. JUMLAH BUDI DAYA IKAN AIR TAWAR (kg)**

**TAHUN 2019- 2020**

ELEMEN DATA	TAHUN	
	2019	2020
Ikan Mas	-	-
Ikan Patin	139.720	79.220
Ikan Nila	42.110	22.310
Ikan Gurame	421.930	411.330
Ikan Lele	1.361.650	1.357.050

**Tabel 8.6. JUMLAH TINGKAT KONSUMSI (PER TON/TAHUN)**

**TAHUN 2019- 2020**

ELEMEN DATA	TAHUN	
	2019	2020
Singkong	1743,19	636,77
Ubi Rambat	477,42	308,12
Kedelai	1.665,04	20,54
Jagung	147,81	20,54
Beras	14.353,32	11.133,29

## 8 PERTANIAN

**Tabel 8.7. LUAS LAHAN KOLAM (Ha), MINA PADI (Ha), KERAMBA (UNIT)  
TAHUN 2019- 2020**

ELEMEN DATA	2019		2020	
	LUAS LAHAN	YANG DIGUNAKAN	LUAS LAHAN	YANG DIGUNAKAN
<b>KECAMATAN METRO PUSAT</b>				
Kolam	67,99	15,55	67,99	15,55
Mina Padi	-	-	-	-
Keramba	-	-	-	-
<b>KECAMATAN METRO UTARA</b>				
Kolam	26,98	13,56	26,98	13,56
Mina Padi	-	-	-	-
Keramba	-	-	-	-
<b>KECAMATAN METRO BARAT</b>				
Kolam	18,27	6,00	18,27	6,00
Mina Padi	-	-	-	-
Keramba	-	-	-	-
<b>KECAMATAN METRO TIMUR</b>				
Kolam	28,2	8,42	28,2	8,42
Mina Padi	-	-	-	-
Keramba	-	-	-	-
<b>KECAMATAN METRO SELATAN</b>				
Kolam	50,1	17,93	50,1	17,93
Mina Padi	-	-	-	-
Keramba	-	-	-	-

**Tabel 8.8. LAHAN SAWAH IRIGASI DAN NON IRIGASI PER KECAMATAN  
TAHUN 2020**

KECAMATAN	IRIGASI	NON IRIGASI
Metro Pusat	305,5	-
Metro Barat	527	-
Metro Utara	796	-
Metro Timur	461	-
Metro Selatan	858,5	-

**Tabel 8.9. LUAS KEBUN PER KECAMATAN**

**TAHUN 2020**

ELEMEN DATA	KEBUN	LADANG	SEMENTARA/DIUSAHAKAN
Metro Pusat	4,11	-	-
Metro Barat	6	-	-
Metro Utara	45	-	-
Metro Timur	30	-	-
Metro Selatan	15	-	-

**Tabel 8.10. LUAS LAHAN DAN HASIL PRODUKSI/HASIL**

**TAHUN 2019- 2020**

ELEMEN DATA	2019		2020	
	LUAS LAHAN (Ha)	PRODUKSI/HASIL (TON)	LUAS LAHAN (Ha)	PRODUKSI/HASIL (TON)
Padi	4.650	29.468,72	5.349,80	31.513,60
Jagung	62,3	3.624,07	1.196,30	7.166,96
Kedelai	1,9	21,28	-	-
Kacang Tanah	10,8	230,87	5	23,12
Kacang Hijau	6,8	6,21	4	3,68
Ubi Kayu	57	1.028,11	31	567,09
Ubi Rambat	14,7	1.660,36	5	56,27
Kacang Panjang	9	54	14	49,8
Cabe Merah	24	46	86	73,5
Mentimun	8	38	8	43,3
Cabe Kecil	2	4	3	6
Kentang	-	-	-	-
Bawang Merah	9	247	8	41,2
Terong	8	38	29	118,4
Semangka	16	16	32	220
Mangga	14.021 btg	123,1	3.237 btg	44,96
Durian	128 btg	0,7	1.209 btg	0,5
Pisang	2.529 btg	62,3	5.538 btg	8,38
Rambutan	6.158 btg	246	62.555 btg	200
Pepaya	1.605 btg	16,1	1.229 btg	9,5
Sawo	1.182 btg	20,8	1.594 btg	3,25
Duku	-	-	-	-
Jeruk	259 btg	2,1	337 btg	0,25
Melon	-	-	2	19,2
Jambu air	1.320 btg	43,3	903 btg	1,72
Jambu biji	766 btg	6,2	919 btg	2,64
Nanas	200 btg	18,4	186 btg	0,76
Alpukat	1.211 btg	36	1.004 btg	11,17
Salak	-	-	-	-

**Tabel 9.1. JUMLAH PENDUDUK  
TAHUN 2019- 2020**

ELEMEN DATA	TAHUN	
	2019	2020
Pria	86.189	86.538
Wanita	84.663	85.264
<b>JUMLAH</b>	170.852	171.802

**Tabel 9.2. SEBARAN PENDUDUK PER KECAMATAN BERDASARKAN  
TAHUN 2019- 2020**

SEBARAN PENDUDUK/KECAMATAN	TAHUN	
	2019	2020
Kecamatan Metro Pusat	54.091	54.366
Kecamatan Metro Barat	31.536	31.833
Kecamatan Metro Utara	28.196	28.240
Kecamatan Metro Timur	39.370	39.767
Kecamatan Metro Selatan	17.659	17.596
<b>JUMLAH</b>	170.852	171.802

**Tabel 9.3. PENDUDUK MENURUT AGAMA  
TAHUN 2019- 2020**

ELEMEN DATA	TAHUN	
	2019	2020
Islam	160.377	161.330
Kristen	4.332	4.307
Katolik	4.038	4.032
Hindu	363	370
Budha	1.728	1.745
Kanghucu	2	6
Kepercayaan	12	12

**Tabel 9.4. PENDUDUK MENURUT KELOMPOK UMUR  
TAHUN 2019- 2020**

ELEMEN DATA	TAHUN	
	2019	2020
0-6 Tahun	12.389	14.944
7-12 Tahun	17.785	17.910
13-15 Tahun	8.451	8.507
16-19 Tahun	11.060	10.918
20-24 Tahun	13.828	13.850
25-29 Tahun	13.796	13.997
30-34 Tahun	12.985	13.098
35-39 Tahun	13.531	13.494
40-44 Tahun	13.403	13.453
45-49 Tahun	13.047	13.023
50-54 Tahun	11.096	11.018
55-59 Tahun	9.079	8.913
60-65 Tahun	8.690	8.415
66-69 Tahun	4.036	3.802
70-74 Tahun	3.129	2.834
>74 Tahun	4.547	3.626

**Tabel 9.5. PENDUDUK MENURUT STATUS PERKAWINAN  
TAHUN 2019- 2020**

STATUS PERKAWINAN	TAHUN	
	2019	2020
Cerai Mati	6.398	6.458
Cerai Hidup	2.289	2.525
Sudah Kawin	84.326	84.426
Belum Kawin	77.839	78.393

**Tabel 9.6. PENDUDUK MENURUT JENJANG PENDIDIKAN  
YANG DITAMATKAN  
TAHUN 2019- 2020**

PENDUDUK MENURUT UMUR	TAHUN	
	2019	2020
Tidak/Belum Sekolah	45.479	46.495
Belum Tamat SD	16.501	15.366
SD	23.006	22.125
SMP	22.592	22.913
SLTA	43.579	44.470
D/DII	2.226	2.187
DIII	3.965	4.099
D IV/S1	12.490	13.039
S2	964	1.052
S3	50	56

**Tabel 9.7. KEPENDUDUKAN KOTA METRO  
TAHUN 2019- 2020**

ELEMEN DATA	TAHUN	
	2019	2020
Jumlah Penduduk Wajib KTP	125.443	124.905
Jumlah Pasangan Nikah Berakta	984	2,139
Jumlah Penduduk Yang Jelas Telah Memiliki Akta Kelahiran	52.193	26.285
Kepadatan Penduduk (jiwa/Km)	2.458	2.501
Angka Pertumbuhan Penduduk	1,09	0,56
Jumlah Migrasi (mMasuk/Keluar)	2546/2083	2192/2095
Jumlah Akta Kelahiran Yang Diterbitkan Dalam 1 Tahun	4.459	4.163
Jumlah Akta Kematian Yang Diterbitkan Dalam 1 Tahun	689	593
Jumlah KTP Elektronik Yang Diterbitkan Dalam 1 Tahun	9.825	15.813
Jumlah Kartu Keluarga Yang Diterbitkan Dalam 1 Tahun	10.516	15.037
Jumlah KIA Yang Diterbitkan Dalam 1 Tahun	8.188	12.259
Nilai Indeks Kepuasan Masyarakat (IKM)	85,05	86,11
Jumlah Kepala Keluarga yang jelas Memiliki KK	51.331	51.956

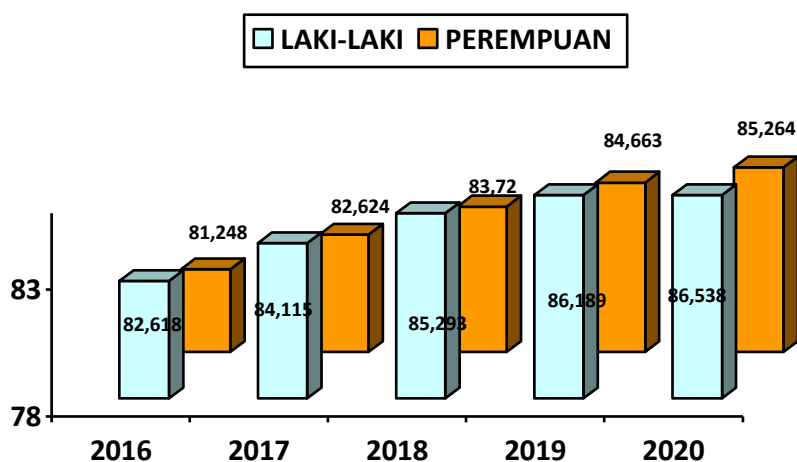
**Tabel 9.8. JUMLAH WAJIB KTP BERDASARKAN PEREKAMAN DAN PENCETAKAN  
KTP ELEKTRONIK  
TAHUN 2019 - 2020**

PENDUDUK MENURUT UMUR	TAHUN	
	2019	2020
Wajib KTP	125.443	124.905
Sesudah Rekam	128.053	127.778
Belum Rekam	-	-
Sudah Cetak	128.053	127.778
Belum Cetak	-	-

**Tabel 9.9. JUMLAH PENDUDUK KOTA METRO  
BERDASARKAN PRODUKTIFITAS  
TAHUN 2020**

PRODUKTIFITAS	TAHUN	
	2019	2020
0 - 14	35.881	38.604
15 - 65	123.259	122.936
> 65	11.712	10.262

**GRAFIK. 9.1. PENDUDUK MENURUT JENIS KELAMIN  
TAHUN 2020**



**SUMBER DATA :** DINAS KEPENDUDUKAN DAN CATATAN SIPIL KOTA METRO



**Tabel 10.1 JARINGAN INTERNET (LOKASI)  
TAHUN 2020**

<b>ELEMAN DATA</b>	<b>TAHUN</b>
Jalur Fiber Optik	71
Jalur Wireless	15

**Tabel 10.2 TITIK FREE WIFI FASILITAS PUBLIK (LOKASI)  
TAHUN 2020**

<b>NO</b>	<b>LOKASI</b>
1	Komplek Rusunawa
2	Lapang Gauda
3	Komplek Kantor PMPTSP
4	Komplek Masjid Al-Jihad Imopuro
5	Komplek Metro Mega Mall
6	Komplek Lapangan Sember
7	Komplek Taman Merdeka
8	Komplek terminal 16C
9	Komplek Lapangan 16C
10	Komplek Kecamatan Metro Selatan
11	Komplek Kecamatan Metro Timur
12	Komplek Kelurahan Yosomulyo
13	Komplek Kelurahan Karangrejo
14	Komplek Kelurahan Banjarsari
15	Komplek Kelurahan Purwosari

**Tabel 10.3 TTIK CCTV (LOKASI)  
TAHUN 2020**

<b>LOKASI</b>	<b>JUMLAH</b>
Pertigaan masjid Taqwa Jl. AH.Nasution	2
Perempatan Banjarsari Kec. Metro Selatan	2
Perempatan Terminal Mulyojati	2
Depan Kelurahan Yosodadi	2
Depan Kantor Kecamatan Metro Timur	2
Depan Rumah Dinas Walikota Metro	1
Depan Kantor Pos	1

**Tabel 10.4 DATA BIDANG KOMUNIKASI,  
INFORMASI DAN STATISTIK  
TAHUN 2020**

<b>NO</b>	<b>ELEMEN DATA</b>	<b>2020</b>
1	Jumlah Liputan Rata-Rata/Bulan	50
2	Jumlah OPD Yang Menjadi Produsen Data	33 OPD
3	Jumlah KIM yang telah diterbitkan SK	6 KIM
4	Jumlah KIM belum di SK kan	5 KIM
5	Jumlah Kerjasama Media Elektronik/TV	6 TV

**Tabel 10.5 MONITORING JARINGAN INTERNET OPD & AREA PUBLIK  
DINAS KOMUNIKASI DAN INFORMATIKA KOTA METRO**

NO	JARINGAN YANG DIPAKAI OPD	
	FIBER OPTIC	WIRELESS STATION
1	INSPEKTORAT	
2	BAPPEDA	
3	BKPSDM	
4	BPPRD	
5	Disdikbud	
6	Dinas Kesehatan	
7	Dinas PU	
8	Dinas PUPR	
9	Dinas Sosial	
10	Sat Pol PP	
11	Disnakertrans	
12	Dinas Pemberdayaan Perempuan	
13	Dinas Ketahanan Pangan	
14	Dinas Lingkungan Hidup	
15	Disdukcapil	
16	Dinas Perhubungan	
17	Diskominfo	
18	Dinas UMKM & Perindustrian	
19	Dinas Penanaman Modal Satu Pintu	
20	Disporapar	
21	Dispusarda	
22	Dinas Perdagangan	
23	Kantor Kesbangpol	
24	RSUD A.Yani	
25	Sekretariat DPRD	
26	Bagian Protokol	
27	Bagian Hukum	
28	Bagian Kesra	
29	Bagian Umum	
30	Bagian Organisasi	
31	Bagian Pemerintahan	
32	Bagian Perekonomian	
33	Bagian Administrasi Pembangunan	
34	Bagian TU Keuangan	
35	Kecamatan Metro Pusat	
36	Kecamatan Metro Utara	

37	Kecamatan Metro Barat	
38	Kecamatan Metro Timur	
39	Kelurahan Metro	
40	Kelurahan Imopuro	
41	Kelurahan Yosomulyo	
42	Kelurahan Banjarsari	
43	Kelurahan Mulyojati	
44	Kelurahan Yosorejo	
45	Kelurahan Yosodadi	
46	Kelurahan Iring mulyo	
47	Rumdis walikota	
48	Rumdis Wakil Walikota	
49	Rumdis Sekda	
50	Aula Pemkot	
51	OR Pemkot	
52	Kantor UKPBJ	
53	Puskesmas	
54	Puskesmas Mulyojati	
55	<i>Command Center</i>	
56		BPBD
57		Kelurahan Hadimulyo Barat
58		Kelurahan Hadimulyo Timur
59		Kelurahan Karangrejo
60		Kelurahan Purwosari
61		Kelurahan Purwoasri
62		Kelurahan Mulyosari
63		Kelurahan Ganjarsari
64		Kelurahan Ganjar Agung
65		Kelurahan Tejo Agung
66		Kelurahan Tejo Sari
67		kecamatan Metro Selatan
68		Kelurahan Rejomulyo
69		Kelurahan Margorejo
70		Kelurahan Margodadi
71		Kelurahan Sumbersari

**Tabel 10.6 MONITORING JARINGAN INTERNET OPD & AREA PUBLIK  
DINAS KOMUNIKASI DAN INFORMATIKA KOTA METRO**

NO	LOKASI	TITIK	SSID
1	Taman Merdeka	4	Kominfo_ TM_1-4
2	Masjid Taqwa	4	Kominfo_ MT_1-4
3	Depan Bappeda	2	Kominfo_ KOMET_5-6
4	Samber Park	4	Kominfo_ SP_1-4
5	Nuwo Intan	2	Kominfo_ NI_1-2
6	Lapangan Kampus	2	Kominfo_ KPS_1-2
7	Taman KI Hajar Dewantara	1	Kominfo_ TKHD
8	Rusunawa	1	Kominfo_ RN
9	Taman Mulyojati	2	Kominfo_ TMJ_1-2
10	Lapangan Garuda	2	Kominfo_ LG_1-2
11	Gedung Sesat	2	Kominfo_ GS_1-2
12	Sekretariat Daerah	4	Kominfo_ KOMET_1-4
13	Kawasan Pendidikan Kec.Metro Timur	2	Kominfo_ KP_1-2
14	Area Diskominfo Metro	2	Kominfo_1-2
15	Kawasan Kuliner Sumur Bandung	2	Kominfo_ SB_1-2
16	Area RadioMetropolis	2	Kominfo_ RD_1-2

**Tabel 11.1 KOPERASI AKTIF DAN NON AKTIF DI KECAMATAN METRO PUSAT  
TAHUN 2019 - 2020**

ELEMEN DATA	KOPERASI AKTIF		KOPERASI NON AKTIF	
	2019	2020	2019	2020
Yosomulyo	2	2	1	1
Imopuro	3	3	2	2
Hadimulyo Barat	-	1	3	3
Hadimulyo Timur	2	4	2	2

**Tabel 11.2 KOPERASI AKTIF DAN NON AKTIF  
DI KECAMATAN METRO BARAT  
TAHUN 2019 - 2020**

ELEMEN DATA	KOPERASI AKTIF		KOPERASI NON AKTIF	
	2019	2020	2019	2020
Mulyojati	2	3	-	-
Mulyosari	2	2	-	-
Ganjaragung	4	7	15	15
Ganjarasri	2	3	-	-

**Tabel 11.3 KOPERASI AKTIF DAN NON AKTIF  
DI KECAMATAN METRO TIMUR  
TAHUN 2019 - 2020**

ELEMEN DATA	KOPERASI AKTIF		KOPERASI NON AKTIF	
	2019	2020	2019	2020
Yosodadi	1	1	2	2
Yosorejo	8	8	22	22
Tejoagung	2	2	1	1
Tejosari	1	2	2	2
Iringmulyo	4	2	3	3

**Tabel 11.4 KOPERASI AKTIF DAN NON AKTIF DI  
KECAMATAN METRO UTARA  
TAHUN 2019 - 2020**

ELEMEN DATA	KOPERASI AKTIF		KOPERASI NON AKTIF	
	2019	2020	2019	2020
Purwosari	3	3	2	2
Purwoasri	-	2	-	-
Banjarsari	1	-	-	-
Karangrejo	1	7	6	6

**Tabel 11.5 KOPERASI AKTIF DAN NON AKTIF DI  
KECAMATAN METRO SELATAN  
TAHUN 2019 - 2020**

ELEMEN DATA	KOPERASI AKTIF		KOPERASI NON AKTIF	
	2019	2020	2019	2020
Rejomulyo	1	1	1	1
Margodadi	-	5	9	9
Margorejo	2	3	-	-

**Tabel 11.6 JUMLAH USAHA MENURUT SEKTOR PERINDUSTRIAN DI  
KECAMATAN METRO PUSAT  
TAHUN 2019 - 2020**

ELEMEN DATA	PERINDUSTRIAN	
	2019	2020
Kelurahan Metro	51	104
Imopuro	6	34
Hadimulyo Timur	48	184
Yosomulyo	100	89
Hadimulyo Barat	21	58

**Tabel 11.7 JUMLAH USAHA MENURUT SEKTOR PERINDUSTRIAN DI  
KECAMATAN METRO BARAT  
TAHUN 2019 - 2020**

ELEMEN DATA	PERINDUSTRIAN	
	2019	2020
Mulyojati	22	44
Mulyosari	29	33
Ganjaragung	71	104
Ganjarasri	44	79

**Tabel 11.8 JUMLAH USAHA MENURUT SEKTOR PERINDUSTRIAN DI  
KECAMATAN METRO TIMUR  
TAHUN 2019 - 2020**

ELEMEN DATA	PERINDUSTRIAN	
	2019	2020
Yosodadi	151	151
Yosorejo	34	45
Tejoagung	18	40
Tejosari	22	47
Iringmulyo	114	106

**Tabel 11.9 JUMLAH USAHA MENURUT SEKTOR PERINDUSTRIAN DI  
KECAMATAN METRO UTARA  
TAHUN 2019 - 2020**

ELEMEN DATA	PERINDUSTRIAN	
	2019	2020
Purwosari	52	23
Purwoasri	35	48
Banjarsari	135	187
Karangrejo	220	422



**Tabel 11.10 JUMLAH USAHA MENURUT SEKTOR PERINDUSTRIAN DI  
KECAMATAN METRO SELATAN  
TAHUN 2019 - 2020**

ELEMEN DATA	PERINDUSTRIAN	
	2019	2020
Rejomulyo	26	31
Margodadi	22	23
Margorejo	29	33
Sumbersari	0	20

**Tabel 11.11 DATA PERKEMBANGAN INDUSTRI KECIL MENENGAH  
TAHUN 2019 – 2020**

ELEMEN DATA	SATUAN	TAHUN	
		2019	2020
Jumlah Industri	Unit Usaha	2.534	2.403
Penyerapan Tenaga Kerja	Orang	5.457	3.531
Nilai Investasi	Rupiah	59.867.785.000	59.867.785.000
Nilai Produksi	Rupiah	-	-
Sentra Industri Kecil	Kelompok	18	21
Wira Usaha Baru	Unit Usaha	8	13

**Tabel 11.12 DATA INDUSTRI MENURUT KELOMPOK  
TAHUN 2020**

JENIS INDUSTRI	JUMLAH UNIT USAHA	TOTAL TENAGA	NILAI INVESTASI (Rp)	NILAI PRODUKSI	NILAI BB/BP
Pangan	487	583	11.395.000	-	-
Sandang	-	-	-	-	-
Kerajinan	265	519	8.136.500	-	-
Kimia dan Bahan Bangunan	689	1064	13.239.390.000	-	-
Logam dan Elektronika	236	310	5.810.000.000	-	-

**Tabel 11.13 SENTRA INDUSTRI KOTA METRO  
TAHUN 2019 – 2020**

NO.	NAMA USAHA/INDUSTRI	ALAMAT	TAHUN BERDIRI
1.	Sentra Keripik Pisang "METRO 21 "	Jl. Mujair Kelurahan Yosodadi Kec. Metro Timur	2010
2.	Sentra Kerajinan Sapu Ijuk " SETIA USAHA"	Kelurahan Metro Kecamatan Metro Pusat	2010
3.	Sentra Kerajinan Kayu " MANDIRI "	Kelurahan Hadimulyo Barat Kecamatan Metro Pusat	2010
4.	Sentra Tempe "JAYA MURNI"	Jl.Dirun Kelurahan Karang Rejo Kec. Metro Utara	2011
5.	Sentra Pade Besi " KARYA JAYA "	Kelurahan Karang Rejo Kecamatan Metro Utara	2011
6.	Sentra Paving Block "Paving 21 "	Jl. A.H. Nasution Kelurahan Yosodadi Kecamatan Metro Timur	2011
7.	Sentra batu bata " LUMINTU JAYA "	Jl. Dariman II Kel. Karang Rejo Kec. Metro Utara	2011
8.	Sentra Kerajinan Bambu	Kelurahan Rejomulyo Kecamatan Metro Selatan	2012
9.	Sentra Tempe "MEKAR SARI"	Jl. Merdeka II Kelurahan Hadimulyo Timur Kecamatan Metro Pusat	2012
10.	Sentra Tempe " MAJU MAKMUR "	Jl. Bambu Kuning Kelurahan Hadimulyo Barat Kecamatan Metro Pusat	2012
11.	Sentra Susu Sapi "Lembu Poang"	Jl. Sriti Kelurahan Purwosari Kecamatan Metro Utara	2012
12.	Sentra Kerajinan Tungku " SEJATERA"	RW 09 Kelurahan karang Rejo Kec. Metro Utara	2015
13.	Sentra Kerajinan Perak " KALINYAMAT"	Kelurahan Ganjar Agung, Kecamatan Metro Barat	2015
14.	Sentra Pade Besi " JAYA ABADI "	Kelurahan Banjarsari Kecamatan Metro Utara	2015
15.	Sentra Industri Kecil Batu Bata	Kelurahan Yosomulyo Kecamatan Metro Pusat	2019
16.	Sentra Kerajinan Sulam Kerawang " Mawar "	Kelurahan Iringmulyo Kecamatan Metro Timur	2019
17.	Sentra IKM Tahu " Ganjar Agung "	Kelurahan Ganjar Agung Kecamatan Metro Barat	2019
18.	Sentra IKM Tempe	Kelurahan Sumber sari Kecamatan Metro Selatan	2019
19.	Sentra IKM " Metro Kue /Jajan Pasar"	Kelurahan Metro Kecamatan Metro Pusat	2020
20.	Sentra IKM " Oseri"	Kelurahan Margodadi Kecamatan Metro Selatan	2020
21.	Sentra IKM " Tempe 21 A"	Kelurahan Yosodadi Kecamatan Metro Timur	2020

## 12 PENANAMAN MODAL

Tabel 12.1 JUMLAH PENDAPATAN PAJAK  
TAHUN 2019 - 2020

ELEMEN DATA	TAHUN	
	2019	2020
Pajak Hotel	332.867.027,00	200.116.761,00
Pajak Restoran	2.455.172.869,00	2.131.383.286,06
Pajak Hiburan	299.675.245,00	259.701.805,00
Pajak Reklame	548.754.854,00	441.284.221,00
Pajak Penerangan Jalan	12.473.061.450,00	13.026.770.208,00
Pajak Pemanfaatan Air Dalam Tanah dan Permukaan	-	27.122.852,00
Pajak Galian C	-	-
Pajak Parkir	358.423.900,00	384.276.300,00
Pajak Sarang Burung	-	-
Pajak Bumi dan Bangunan (PBB)	4.532.327.564,00	4.297.576.156,00
Pajak Bea Perolehan Hak Atas Tanah dan Bangunan	6.205.020.606,00	8.079.545.550,70

Tabel 12.2 JUMLAH REALISASI RETRIBUSI DAERAH  
TAHUN 2019 - 2020

ELEMEN DATA	TAHUN	
	2019	2020
Retribusi Jasa Umum	2.613.100.500,00	2.727.796.500,00
Retribusi Jasa Usaha	2.185.282.640,00	2.373.173.887,00
Retribusi Perizinan Tertentu	833.457.507,00	1.935.427.508,00

Tabel 12.3 REALISASI PENDAPATAN  
TAHUN 2019 - 2020

ELEMEN DATA	TAHUN	
	2019	2020
Realisasi Pendapatan	927.142.292.841,20	917.982.227.957,74

## 12 PENANAMAN MODAL

Tabel 12.4 JUMLAH ANGGARAN PEMBIAYAAN  
TAHUN 2019 - 2020

ELEMEN DATA	TAHUN	
	2019	2020
Penerimaan Pembiayaan	2.313.525.181,16	2.365.233.994,00
Pengeluaran Pembiayaan	-	-
Pembiayaan Netto	43.088.752,00	105.020.307,00
Sisa Lebih Pembiayaan Daerah	2.270.436.428,96	2.260.213.687,00

Tabel 12.5 REALISASI PAD  
TAHUN 2019 - 2020

ELEMEN DATA	TAHUN	
	2019	2020
Realisasi PAD	176.191.238.893,39	221.659.815.379,24
Pajak Daerah	27.205.303.515,00	28.847.777.139,76
Retribusi Daerah	5.631.840.647,00	7.036.397.895,00
Hasil Pengelolaan Kekayaan Daerah Yang Dipisahkan	4.894.552.257,69	5.562.613.473,34
Lain-lain PAD sah	138.459.542.473,70	180.213.026.871,14

**Tabel 13.1 DATA KEOLAHRAGAAN  
TAHUN 2020**

NO	ELEMEN DATA	TAHUN	
		2019	2020
1.	Jumlah Organisasi pemuda yang difasilitasi dalam pelatihan kepemimpinan, manajemen dan perencanaan program	11	1
2.	Jumlah Fasilitas Tempat Olahraga	28	28
3.	Jumlah Event Pariwisata (Seperti Lomba Muli Mekhanai, dll)	4	-
4.	Jumlah Klub Olah Raga	24 CABOR	27 CABOR
5.	Jumlah Peningkatan Kualitas SDM Olahraga	14	14
6.	Jumlah Organisasi Pemuda yang Aktif	12	12
7.	Jumlah Cakupan Pelatihan Yang Bersertifikasi	43 PELATIH	43 PELATIH
8.	Jumlah Atlet berprestasi	22 ATLET	14 ATLET
9.	Jumlah Prestasi Olahraga	4	6
10.	Jumlah Kelompok Sadar Wisata	22	22

**Tabel 13.2 JUMLAH USAHA PARIWISATA DAN TENAGA KERJA  
TAHUN 2020**

ELEMEN DATA	TOTAL	TENAGA KERJA
Hotel	13	120
Restoran / Rumah Makan	212	-
Usaha Objek Wisata	15	-
Biro Perjalanan Wisata (BPW) / Agen Perjalanan Wisata (APW)Kafe	29	94
Rumah Billiar	2	10
Karaoke	4	-
Usaha Cenderamata	14	47
Bumi Perkemahan		
Kolam Renang	9	60
Lapangan Tenis	3	4
Lapangan Bulu Tangkis	4	4
Pusat Kebugaran	7	-
Lapangan Futsal	5	18
Sanggar Seni	71	-
Galeri Seni	1	-
Panti Pijat / Refleksi	5	19
Pemancingan Umum	8	17
Salon Kecantikan	67	108
Studio Musik	15	32
SPA	5	28
Area Permainan Anak	4	34

**Tabel 13.3 DAFTAR HOTEL, JUMLAH KAMAR, TEMPAT TIDUR DAN KARYAWAN  
TAHUN 2020**

ELEMEN DATA	ALAMAT	KAMAR	TEMPAT TIDUR
SRIKANDI	Jl. Sukarso No. 126 Telp (0725) 42543	15	15
NUSANTARA	Jl. Sukarso No. 4 Telp (0725) 45968	9	18
MASDALIFA	Jl. Sukarso Telp (0725) 41589	20	40
FAMILY	Jl. Sukarso No. 3 RT 20 / RW 07	33	33
NUBAN	Jl. Sukarso No. 1 Telp (0725) 41512	18	30
WISMA DAN TOKO SAQINAH	Jl. Imam Bonjol RT 30 / RW 07	17	23
INDAH PERMAI	Jl. Jend sudirman 142 Telp (0725) 42357	29	27
WISMA ZAHRA	Jl. Madiun No. 02 RT 036 / RW 012	19	29
INDAH PERMAI GROUP	Jl. Unyai Ganjar Agung 14/2	24	24
CITRA II	Jl. Raya Stadion 24 (0725) 42348	21	11
CITRA III	Jl. A. Yani No.192	11	11
GRACIA	Jl. A. Yani No.203 Telp (0725) 47265	26	34
GRAND SEKUMTUM	Jl. AH. Nasution	40	40

**Tabel 14.1 STATISTIK KEARSIPAN  
TAHUN 2019 – 2020**

ELEMEN DATA	TAHUN		SATUAN
	2019	2020	
OPD yang telah merapikan arsip secara baku	16	26	OPD
Kegiatan peningkatan pengelola kearsipan	2	2	Bimtek/Kursus

**Tabel 14.2 JUMLAH PENGUNJUNG PERPUSTAKAAN UMUM DAN JADWAL PERPUSTAKAAN  
TAHUN 2019 – 2020**

ELEMEN DATA	TAHUN		SATUAN
	2019	2020	
Perpustakaan umum jumlah pengunjung per 1 tahun	118.865	141.599	Orang
Rata-rata jam buka perpustakaan per hari	6	6	Jam
Jam buka Perpustakaan per minggu	36	30	Jam
Jumlah pengunjung yang datang langsung ke perpustakaan rata-rata per hari satu tahun	64	25	hari
Jumlah pustaka mengunjungi perpustakaan secara online per hari 1 tahun	271	370	hari
Jumlah rata-rata buku yang dipinjam per bulan dalam 1 tahun	213	239	hari

**Tabel 14.3 JUMLAH SARANA PERPUSTAKAAN KELILING  
TAHUN 2019 – 2020**

ELEMEN DATA	TAHUN	
	2019	2020
Mobil perpustakaan keliling	1	1
Komputer layanan internet	-	-
Koleksi buku perpustakaan keliling		



## 14 PERPUSTAKAAN

**Tabel 14.4 JUMLAH BUKU, TENAGA PERPUSTAKAAN DAN PUSTAKAWAN  
TAHUN 2019 – 2020**

ELEMEN DATA	TAHUN	
	2019	2020
Buku	45.580	46.997
Tenaga perpustakaan	49	58
Pustakawan	5	5

**Tabel 14.5 JUMLAH DATA ARSIP, TENAGA DAN KARTU ANGGOTA  
PERPUSTAKAAN  
TAHUN 2019 – 2020**

ELEMEN DATA	TAHUN	
	2019	2020
Jumlah data arsip/Investasi arsip yang dihasilkan	2	2
Jumlah tenaga Arsiparis	-	-
Jumlah arsip yang dicari	15	8

**Tabel 14.6 JUMLAH JUDUL BUKU PADA PERPUSTAKAAN UMUM  
TAHUN 2019 – 2020**

ELEMEN DATA	TAHUN	
	2019	2020
000 Karya Umum	134	2.247
100 Filsafat	732	2.187
200 Agama	1.677	4.351
300 Sosial	2.998	8.999
400 Bahasa	614	1.808
500 Ilmu Murni	1.049	3.261
600 Terapan	3.115	8.837
700 Kesenian	670	1.993
800 Kesustraan	1.004	2.470
900 Geografi dan Sejarah	755	2.210

**Tabel 14.7 BAZAR, PAMERAN DAN KOMUNITAS  
TAHUN 2020**

ELEMEN DATA	LOKASI
HUT Kota Metro	Kota Metro
HUT Provinsi Lampung	Bandar Lampung
MTQ Tingkat Kota Metro	Kota Metro

## 15 PERDAGANGAN

Tabel 15.1 DATA INFLASI/DEFLASI DAN INDEKS HARGA KONSUMEN (IHK) DIKOTA METRO  
TAHUN 2020

BULAN	TAHUN 2020	
	INFLASI/DEFLASI	IHK
Januari	1,15%/Inflasi	104,88
Februari	0,19 %/Inflasi	105,08
Maret	0,27%/Inflasi	105,36
April	- 0,23%/Deflasi	105,12
Mei	-0,35%/Deflasi	104,75
Juni	0,26%/Inflasi	105,02
Juli	0,11%/Inflasi	105,14
Agustus	0,06%/Inflasi	105,2
September	0,10%/Inflasi	105,3
Oktober	0,05% /Inflasi	105,35
November	0,40%/Inflasi	105,77
Desember	0,51%/Inflasi	106,31

Tabel 15.2 DATA INFLASI/DEFLASI DAN INDEKS HARGA KONSUMEN (IHK) DIKOTA METRO  
TAHUN 2019

BULAN	TAHUN 2019	
	INFLASI/DEFLASI	IHK
Januari	0,14%/Inflasi	139,63
Februari	-0,04 %/Deflasi	139,58
Maret	0,16%/Inflasi	139,80
April	0,52%/Deflasi	140,52
Mei	0,49%/Deflasi	141,21
Juni	0,48%/Inflasi	141,89
Juli	0,42%/Inflasi	142,49
Agustus	0,41%/Inflasi	143,08
September	-0,31%/Deflasi	142,64
Oktober	-0,10% /Deflasi	142,50
November	0,36%/Inflasi	143,01
Desember	0,40%/Inflasi	143,58

**Tabel 16.1 KOMPOSISI ANGGOTA DPRD KOTA METRO  
MENURUT PARTAI POLITIK DAN JENIS KELAMIN  
TAHUN 2020**

PARTAI POLITIK	TAHUN 2019		TAHUN 2020	
	LAKI-LAKI	PEREMPUAN	LAKI-LAKI	PEREMPUAN
Partai Golkar	3	3	3	3
PDI Perjuangan	2	3	3	2
PKS	4	-	4	-
Partai Nasdem	3	-	3	-
Partai Demokrat	3	-	3	-
PKB	2	-	2	-
PAN	1	1	1	1

**Tabel 16.2 NAMA DAN ASAL PARTAI ANGGOTA DPRD METRO  
TAHUN 2020**

NO	ELEMEN DATA	TAHUN 2019	TAHUN 2020
1	TONDI MUAMMAR GADDAFI NASUTION, S.T	Golkar	Ketua
2	AHMAD KUSENI, M. Pd. I	PKS	Wakil Ketua II
3	SUBHAN, SE	Golkar	Anggota
4	ANCILLA HERNANI, SE., S. Psi. M. Pd	PDIP	Anggota
5	RIA HARTINI, S. Sos.,MM	PDIP	Anggota
6	MARYATI,S. K. M., M. Kes	Golkar	Anggota
7	Hi. ANSORI, SE ., MM	Nasdem	Anggota
8	YULIANTO, SE., M. Pd. I	PKS	Anggota
9	HJ. RATNI MAKARAU, SE	PAN	Anggota
10	Hi. FAHMI ANWAR, SE	Demokrat	Anggota
11	M. FERMANO, SE	PKB	Anggota
12	DIDIK ISNANTO	PDIP	Anggota
13	IIN DWI ASTUTI, SE	Golkar	Anggota
14	BASUKI, S.Pd	PDIP	Anggota
15	KUN KOMARYATI, SE	Golkar	Anggota
16	Hi. ABDULHAK, SH., MM	Nasdem	Anggota
17	WASIS RIYADI, S. Sos., MH	PKS	Anggota
18	AMRULLOH, SH., MH	Demokrat	Anggota
19	WAHID ASNGARI, S.Pd.I., M. Pd. I	PKB	Anggota
20	INDRA JAYA, SE	Golkar	Anggota
21	Ir. H. DESWAN	Nasdem	Anggota
22	AHMADI	PKS	Anggota
23	Ir. H. D. SHANTORY	PAN	Anggota
24	BASUKI RAHMAD	Demokrat	Anggota
25	ADI PRASETYO, S. IP	PDIP	Anggota

**Tabel 16.3 JUMLAH CAKUPAN PELAYANAN BENCANA KEBAKARAN  
TAHUN 2019 - 2020**

ELEMEN DATA	TAHUN	
	2019	2020
Personil pemadam Kebakaran	22	22
Pos Pemadam Kebakaran	1	1
Mobil Pemadam Kebakaran	3	3
Ketepatan Waktu Tindakan Pemadam Kebakaran	15 Menit	15 Menit
Kejadian Kebakaran	32 Kali	16 Kali

**Tabel 16.4 JUMLAH POLISI PAMONG PRAJA DAN PENEGAKAN SERTA PATROLI PETUGAS  
TAHUN 2019 - 2020**

ELEMEN DATA	TAHUN	
	2019	2020
Jumlah Polisi Pamong Praja	218	218
Rasio Jumlah Polisi Pamong Praja Per 10.000 Penduduk	0,0218	0,0218
Penegakan Perda	185	312
Penyelesaian Penegakan Perda	131	270
Patroli Petugas Satpol PP Pemantauan Pelanggaran K3 Dalam 24 jam	200	210
Pelanggaran K3 (Ketertiban, Ketentraman, Keindahan)	25	20
Penyelesaian Pelanggaran K3 (Ketertiban, Ketentraman, Keindahan)	23	19

**Tabel 16.5 REKAPITULASI DATA PERATURAN DAERAH KOTA METRO  
TAHUN 2020**

NO PERDA	TANGGAL TERBIT	TENTANG	LEADING SEKTOR
1	25 Agustus 2020	Pertanggungjawaban Pelaksanaan APBD TA 2019	BPKAD
2	27 Agustus 2020	Penyelenggaraan Kearsipan	Perpusda
3	27 Agustus 2020	Pedoman Penataan Kelurahan dan Lembaga Kemasyarakatan Kelurahan	Bag.Pemeintah
4	14 September 2020	Pendiri Museum di Kota Metro	Inisiatif DPRD
5	14 September 2020	Rencana Pembangunan Industri Kota Metro Tahun 2019 -2020	Koprasi
6	22 September 2020	Perubahan APBD TA 2020	BPKAD
7	29 Desember 2020	Pengelolaan Keuangan Daerah	BPKAD
8	29 Desember 2020	Penyelenggaraan dan Pengelolaan Perpustakaan di Kota Metro	Perpusda
9	29 Desember 2020	Penambahan Penyertaan Modal Pemerintah Daerah pada Perseorangan Teratas Bank Pembangunan Daerah Lampung	BPKAD
10	29 Desember 2020	APBD Tahun Anggaran 2021	BPKAD

# 16 PEMERINTAHAN

**Tabel 16.6 REKAPITULASI DATA PERATURAN DAERAH KOTA METRO  
TAHUN 2019**

NO PERDA	TANGGAL TERBIT	TENTANG	LEADING SEKTOR	Ket
1	22 Januari 2019	Perlindungan dan Pemberdayaan Petani	Dinas Ketahanan Pangan, Pertanian dan Perikanan	Inisiatif DPRD
2	22 Januari 2019	Inovasi Daerah	Bappeda	Inisiatif DPRD
3	22 Januari 2019	Kota Layak Anak	Dinas PP,PA dan KB	
4	09 Agustus 2019	Pertanggung jawaban Pelaksanaan APBD TA 2018	BPKAD	
5	13 Agustus 2019	Pencegahan Terhadap Penyalagunaan dan Peredaran Gelap Narkotika dan Prekursor Narkotika	BUN	
6	19 Agustus 2019	APBD Perubahan TA 2019	BPKAD	
7	06 September 2019	Perubahan Empat Atas Perauran Daerah Kota Nomor 2 Tahun 2012 Twentang Pajak Daerah	BPRD	
8	09 September 2019	Sistem Pemerintahan Berbasis Elektronik	DPRD/Kominfo	
9	09 September 2019	Perubahan Atas Peratran Daerah Kota Metro Nomor 24 Th 2016 tentang Pembentukan dan Susunan Perangkat Daerah Kota Metro	Organisasi	
10	16 September 2019	Perubahan Kedua atas Peraturan Daerah Kota Mero tentang Retribusi Jasa Usaha	Disporapar	
11	8 November 2019	Penataan Kawasan Pemukiman	Dinas Perumahan dan Kawasan Pemukiman	Inisiatif DPRD
12	09 Desember 2019	Perubahan Atas Peraturan Daerah Kot Metro Nomor 5 Tahun 2012 tentang retribusi Perizinan Tertentu	Dinas Perhubungan	
13	23 Desember 2019	Sistem Kesehatan Daerah	Dinas Kesehatan	
14	30 Desmeber 2019	APBD TA 2020	BPKAD	
15	30 Desmeber 2019	Pengelolaan Air Limbah Domestik	Dinas Lingkungan Hidup	

**Tabel 16.7 PENGADAAN BARANG DAN JASA KOTA METRO  
TAHUN 2019 - 2020**

ELEMEN DATA	2019	2020
Pengadan Barang	3	5
Pekerjaan Kontruksi	46	26
Jasa Konsultasi Badan Usaha Non Kontruksi	2	-
Jasa Konsultasi Badan Usaha Kontruksi	-	-
Jasa Konsultasi Perorangan	-	-
Jasa Lainnya	-	-

**Tabel 16.8 DATA PERDA, MoU, PERWALI DAN SK YANG DITERBITKAN  
TAHUN 2019 - 2020**

ELEMEN DATA	TAHUN	
	2019	2020
Jumlah Perda	15	10
Jumlah MoU Yang Dilakukan Pemda	18	8
Jumlah Perwali yang diterbitkan	44	51
Jumlah SK yang diterbitkan	827	869

**Tabel 16.9 DATA KEPEGAWAIAN KOTA METRO  
TAHUN 2019 - 2020**

ELEMEN DATA	TAHUN	
	2019	2020
Jumlah PNS	3.778	3.643
Jumlah Tenaga Kontrak	1122	1.678
Jumlah Kasus Pelanggaran Disiplin Pegawai ASN	31	12
Jumlah PNS Menjalani Tugas Belajar dan Izin Belajar :		
a) Tugas Belajar	-	-
b) Izin Belajar	-	-
Jumlah Pejabat Struktural berdasarkan yang memiliki Sertifikat Diklat Kompetensi Manajerial (Diklat PIM Tk. I, II, III, IV) :		
a) Diklat PIM Tk. II	12	13
b) Diklat PIM Tk. III	34	62
c) Diklat PIM Tk. IV	374	506
Jumlah Pejabat Struktural berdasarkan Gender :		
a) Laki-Laki	333	346
b) Perempuan	293	305
Jumlah PNS Mutasi Masuk dan Keluar Kota Metro		
Melepas	20	14
Menerima	22	29

**Tabel 16.10 JUMLAH PNS BERDASARKAN PENDIDIKAN DAN JENIS KELAMIN KOTA METRO TAHUN 2016 - 2020**

NO	ELEMEN DATA	TAHUN 2019		Tahun 2020	
		Pria	wanita	Pria	wanita
1	SD	21	7	18	7
2	SLTP	44	10	43	10
3	SLTA	404	275	374	246
4	D1	6	15	4	13
5	D2	17	54	16	39
6	D3	130	279	127	279
7	S1	756	1.410	737	1372
8	S2	173	176	175	182
9	S3	1	0	1	0
	<b>JUMLAH</b>	<b>1.552</b>	<b>2.226</b>	<b>1.495</b>	<b>2.148</b>
	<b>TOTAL</b>	<b>3.778</b>		<b>3.643</b>	

**Tabel 16.11 REALISASI PAD (Rp.) TAHUN 2019 - 2020**

ELEMEN DATA	TAHUN	
	2019	2020
Realisasi PAD	176.191.238.893	221.659.815.379.
Pajak Daerah	27.205.303.515	28.847.777.139
Retribusi Daerah	5.631.840.647	7.036.397.895
Hasil Pengelolaan Kekayaan Daerah yang Dipisahkan	4.894.552.257	5.562.613.473
Lain-lain PAD yang Sah	138.459.542.473	180.213.026.871

# 16 PEMERINTAHAN

**Tabel 16.12 DATA SEKTORAL BADAN KESBANG DAN POLITIK KOTA METRO  
TAHUN 2019 - 2020**

ELEMEN DATA	TAHUN	
	2019	2020
Jumlah Organisasi Masyarakat	76	87
Jumlah Organisasi Kepemudaan (OKP)	18	23
Jumlah Organisasi Profesi	28	36
Jumlah Lembaga Swadaya masyarakat (LSM)	53	63
Persentase Penggunaan Hak Pilih Pemilu 2019 dan pilkada 2020	87.82	85.34
Jumlah kegiatan pembinaan terhadap LSM, Ormas OKP	2	2
Jumlah Pembinaan Terhadap Partai Politik	1	1

**Tabel 16.13 DATA INSPEKTORAT KOTA METRO  
TAHUN 2019- 2020**

ELEMEN DATA	TAHUN	
	2019	2020
Jumlah pengaduan masyarakat yang tertangani	4	6
Jumlah OPD dengan SAKIP berkategori A	1	3
Jumlah OPD dengan SAKIP berkategori B	15	17
Jumlah OPD dengan SAKIP berkategori C	13	10
Jumlah temuan indikasi kerugian daerah	57.336.078	26.751.063
Jumlah Auditor (fungsional auditor)	15	18
Jumlah pengawasan audit keuangan dan kepegawaian OPD se- Kota Metro	4	5
Jumlah Fungsional Pengawas	29	37
Jumlah tindak lanjut temuan BPK yang telah diselesaikan Pemda Kota Metro	32	23
Jumlah ASN yang telah melaporkan LHKPN	200	166
Jumlah ASN yang telah melaporkan LHASN	420	556
Nilai Akuntabilitas Kinerja Pemerintah (IKU)	65,04 B	66,97B
Jumlah temuan BPK dan rekomendasi hasil pemeriksaan	56	43